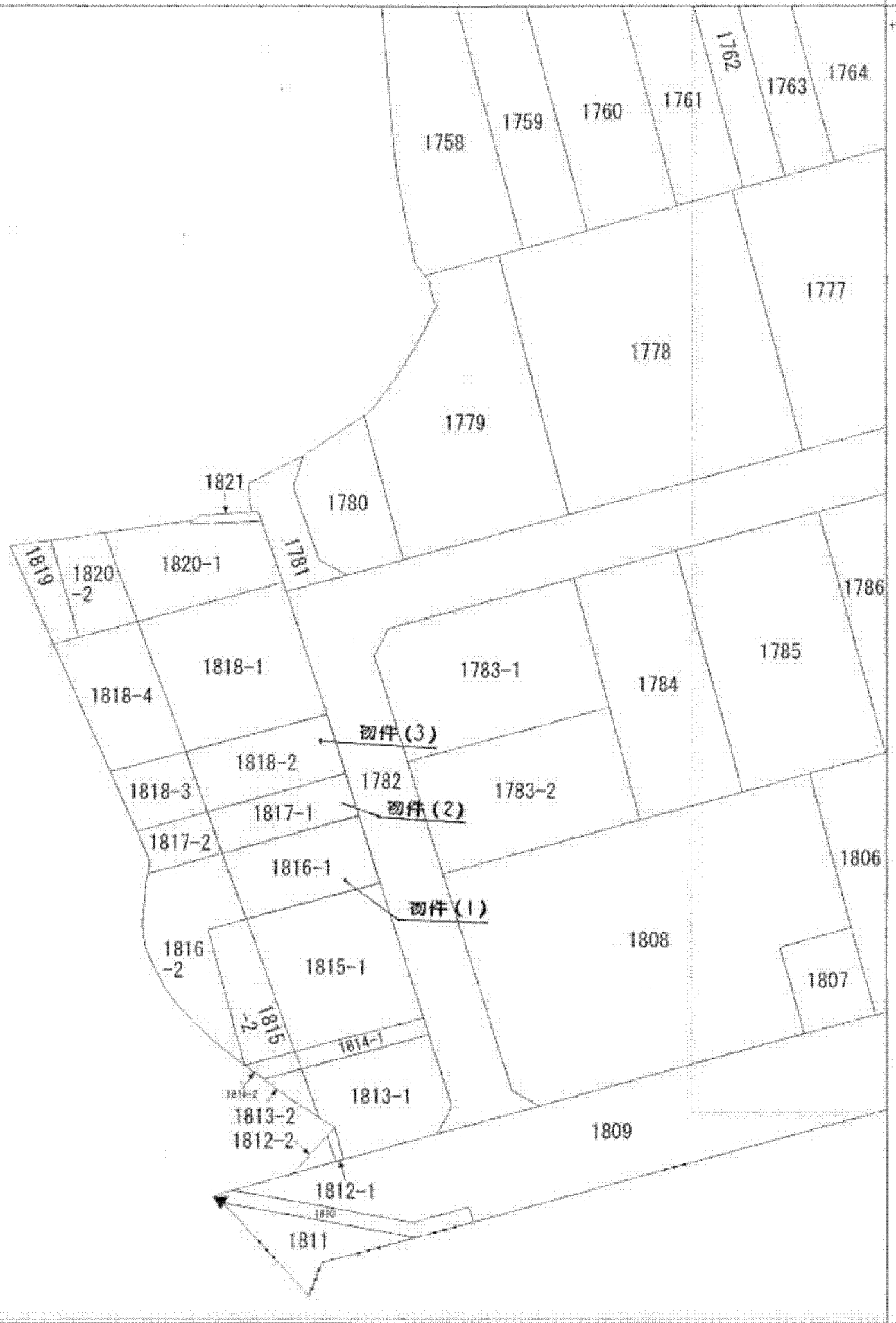



(座標値種別：図上測定) -58411.001

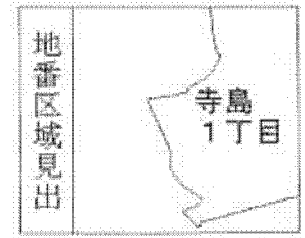


+115560.254

-58536.001 (座標値種別：図上測定)

(注) 図郭座標値は、国土交通省国土地理院が公表した座標補正パラメータによる修正がされています。

新潟地方法務局 糸川支局 出張所 備付図面写し
(ただし A3をA4に縮小)



請求部	所在	糸魚川市寺島一丁目			地番	1818番1			
出縮力尺	1/500	精度区分	甲二	座標系番号又は記号	VIII	分類	地図に準ずる図面 (街区成果B)	種類	街区基本調査成果図
作成年月日	平成21年3月23日			備付年月日 (原図)		補記事項			