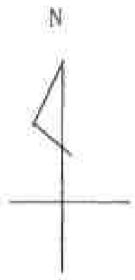


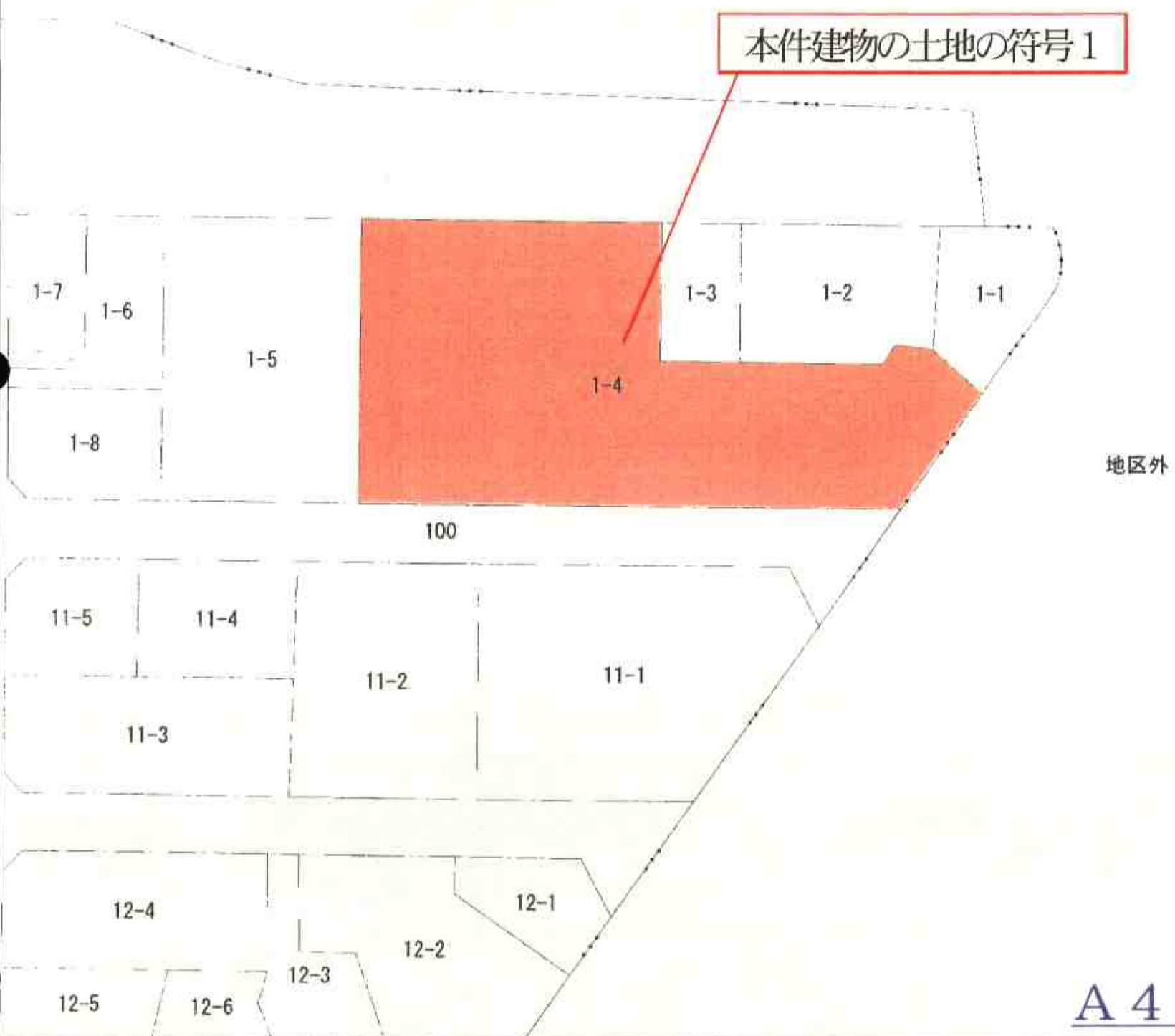
対象不動産の公図写し

(座標値種別：図上測定) +18401.275

+23405.024




本件建物の土地の符号1



+23279.024

+18276.275 (座標値種別：図上測定)

(注) 地図に準ずる図面は、土地の区画を明確にした不動産登記法所定の地図が備え付けられるまでの間、これに代わるものとして備え付けられている図面で、土地の位置及び形状の概略を記載した図面です。



請求部	所在	那覇市泉崎二丁目				地番	1番4		
出力尺	1/500	精度区分	座標系番号又は記号	XV	分類	地図に準ずる図面		種類	土地区画整理所在図
作成年月日				備付年月日(原図)	昭和47年5月15日		補記事項		