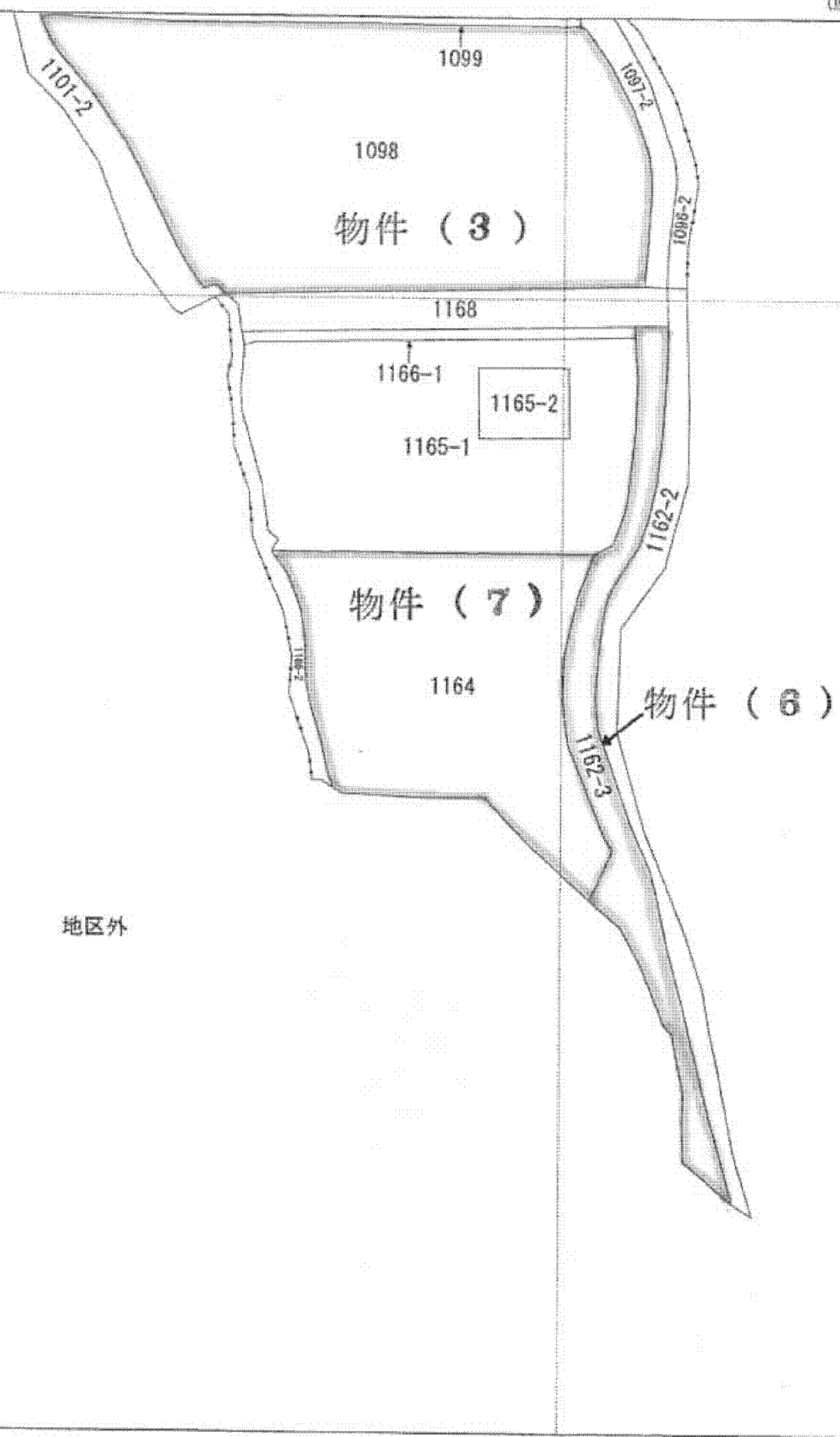
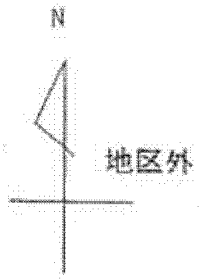


(座標値種別：図上測定)

+45083.401

+49823.052

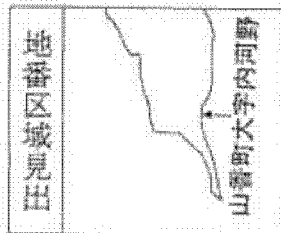


-49371.052

+44833.401

(座標値種別：図上測定)

# 公 図 写



請求部	所在	杵築市山香町大字内河野字丸尾				地番	1164番			
出力尺	1/1000	精度区分	甲三	座標系番号又は記号	II	分類	地図(法第14条第1項)		種類	土地改良所在図
作成年月日				備付年月日(原図)				補記事項		