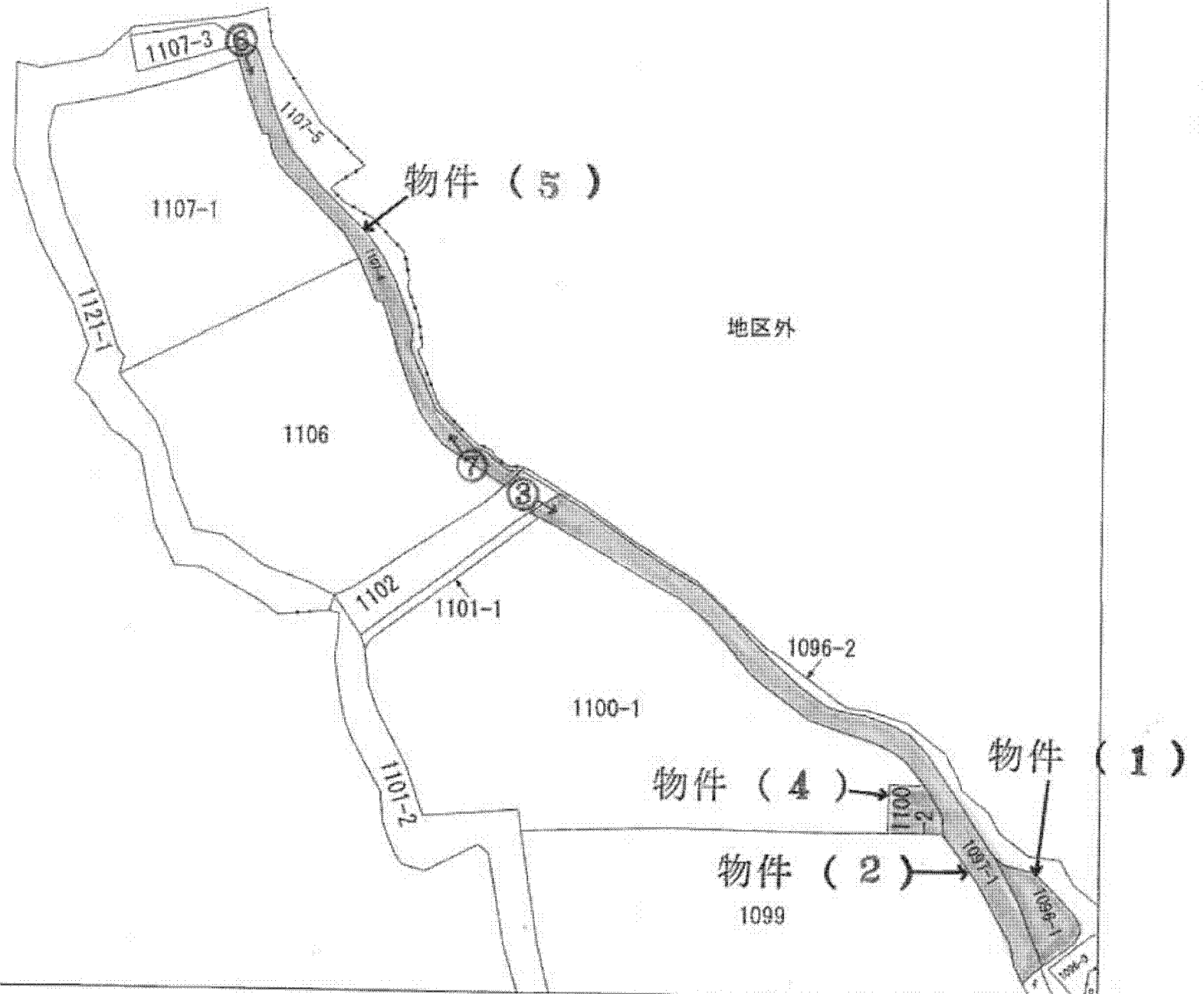

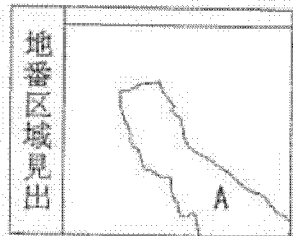


### 凡例 (写真撮影位置方向: O→)



## 公 図 写



A 山香町大字内河野

請求部	所在	杵築市山香町大字内河野字池ノ平				地番	1107番4			
出力縮尺	1/1000	精度区分	甲三	座標系番号又は記号	II	分類	地図(法第14条第1項)		種類	土地改良所在図
作成年月日					備付年月日(原図)			補記事項		