
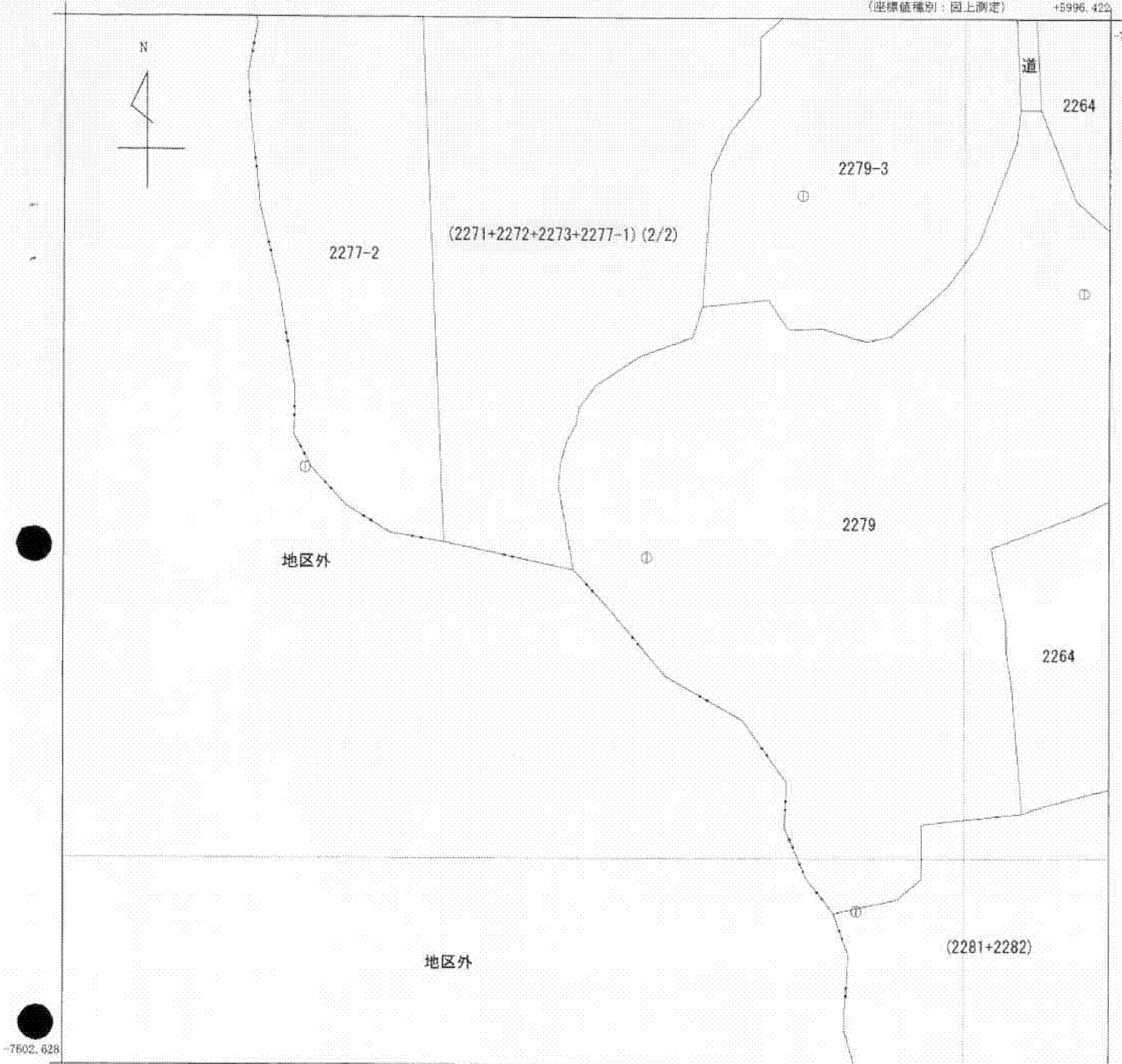
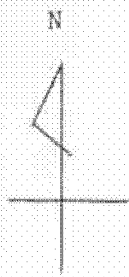


請求部	所在	阿蘇市黒川字涌口		地番	2277番1				
出力尺	1/500	精度区分	乙一	座標系番号又は記号	Ⅱ	分類	地図に準ずる図面	種類	地籍図
作成年月日	昭和48年1月		備付年月日(原図)	昭和59年4月1日		補記事項			




(座標値種別：図上測定) +5996.422

-7476.628



+5871.422 (座標値種別：図上測定)



請求部	所在	阿蘇市黒川字涌口				地番	2277番1			
出力縮	1/500	精度区分	乙一	座標系番号又は記号	Ⅱ	分類	地図に準ずる図面		種類	地籍図
作成年月日	昭和48年1月			備付年月日(原図)	昭和59年4月1日		補記事項			