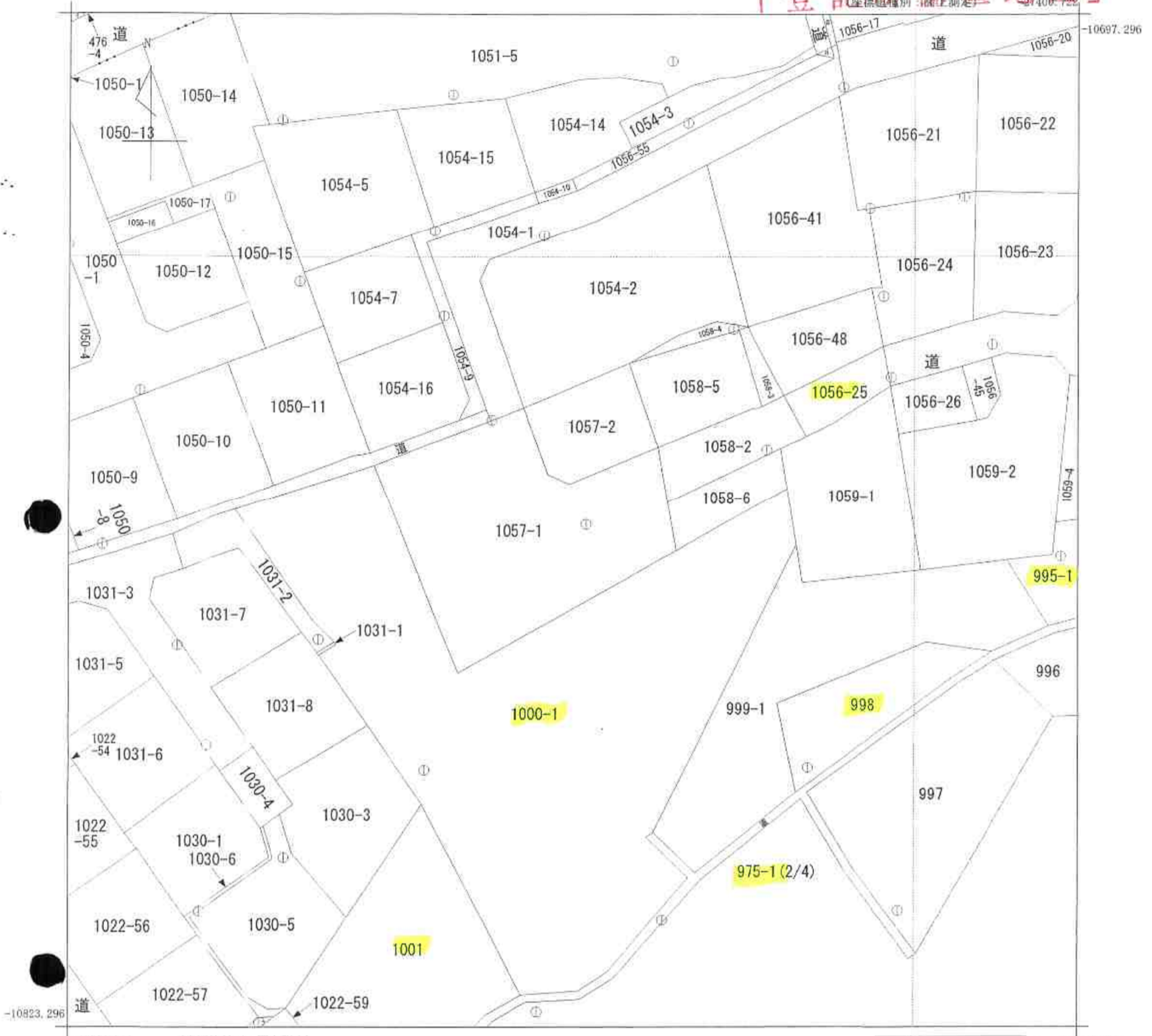


1056-18
 1056-56
 1022-58

「登記所備置地図」



地番区域見出
 植木町小野
 A 植木町岩野

請求部	所在	熊本市植木町小野字烏帽子			地番	975番1	
出力尺	1/500	精度区分	甲三	座標系番号又は記号	II	分類	地図(法第14条第1項)
種類	地籍図						
作成年月日	平成11年2月			備付年月日(原図)	補記事項		

A3→A4への縮小書面

申請番号：7-90
 (1/4)

(10枚目)


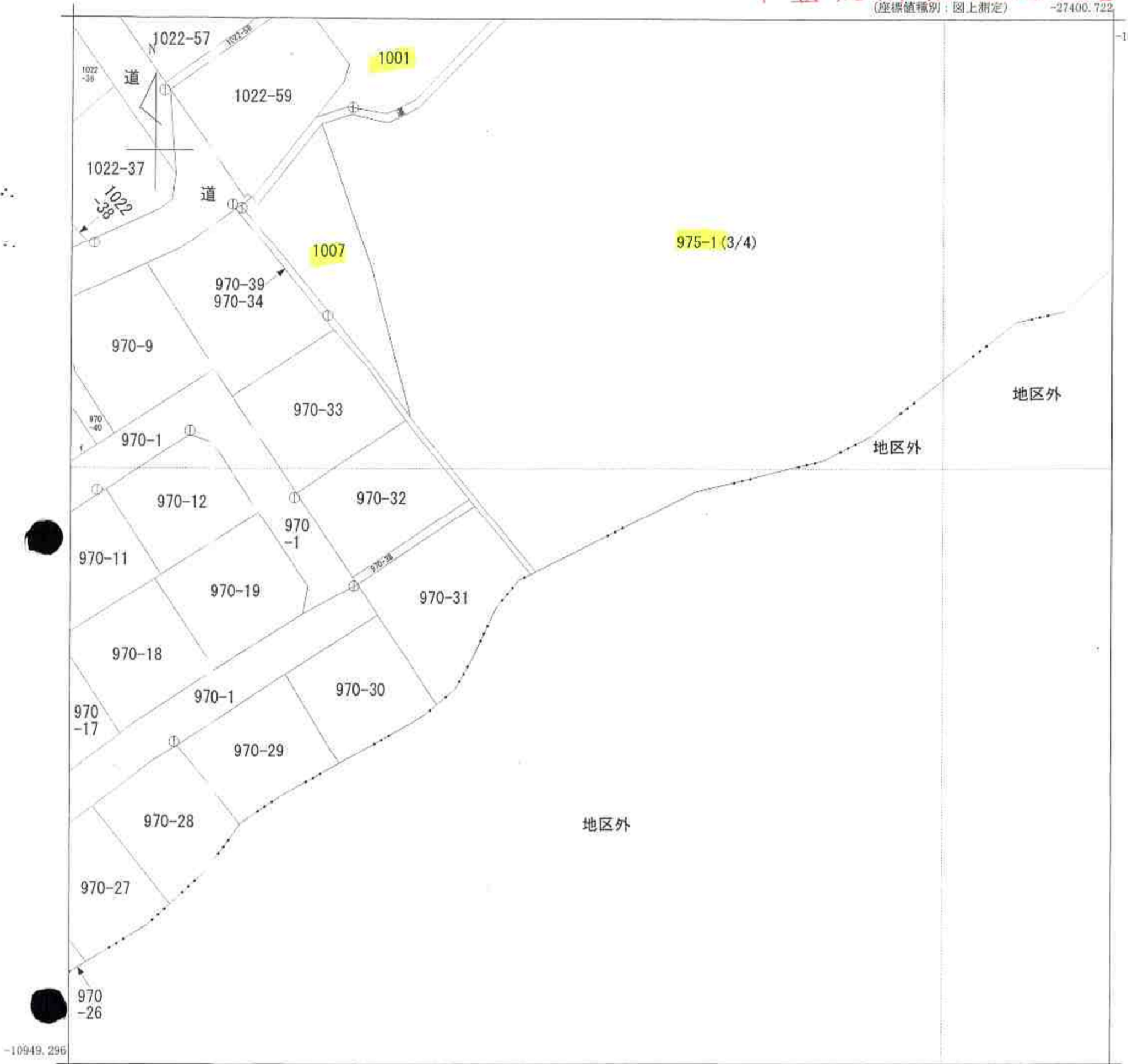
公用

「登記所備置地図」

(座標値種別：図上測定)

-27400.722

-10823.296



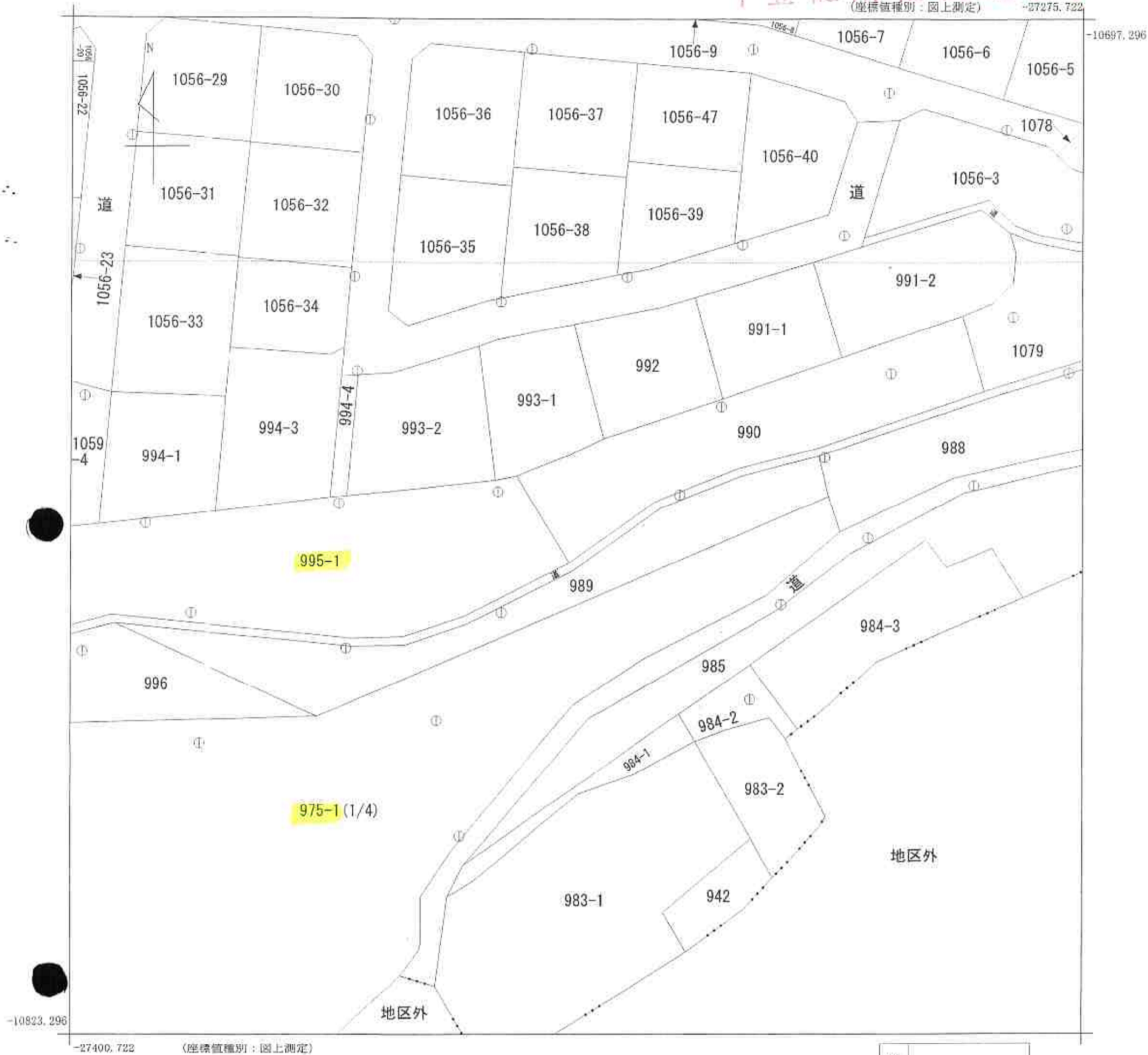
請求部	所在	熊本市植木町小野字烏帽子				地番	975番1			
出力尺	1/500	精度区分	甲三	座標系番号又は記号	II	分類	地図(法第14条第1項)		種類	地籍図
作成年月日	平成11年2月			備付年月日(原図)			補記事項			

A3→A4への縮小書面

「登記所備置地図」

(座標値種別：図上測定)

-27275.722



地番区域見出
植木町小野

請求部	所在	熊本市植木町小野字烏帽子			地番	975番1			
出力尺	1/500	精度区分	甲三	座標系番号又は記号	II	分類	地図(法第14条第1項)	種類	地籍図
作成年月日	平成11年2月			備付年月日(原図)				補記事項	

A3→A4への縮小書面

「登記所備置地図」

(座標値種別：図上測定)

-27275.722

-10823.296

983-1

975-1 (4/4)

地区外

-10949.296

-27400.722

(座標値種別：図上測定)



A 植木町小野
B 植木町小野

請求部	所在	熊本市植木町小野字烏帽子				地番	975番1			
出力尺	1/500	精度区分	甲三	座標系 番号又は 記号	II	分類	地図(法第14条第1項)		種類	地籍図
作成年月日	平成11年2月			備付年月日 (原図)				補記事項		

A3→A4への縮小書面