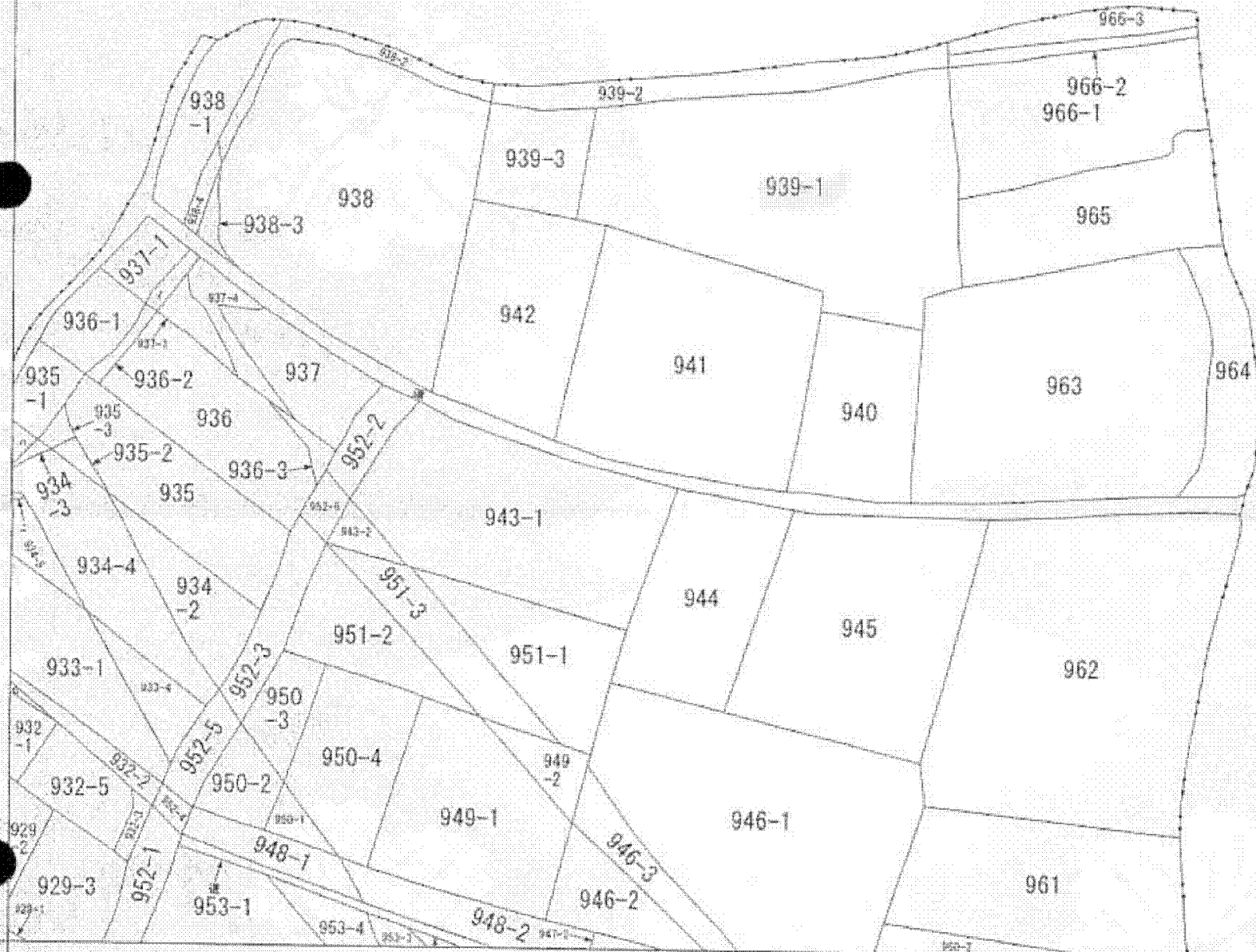

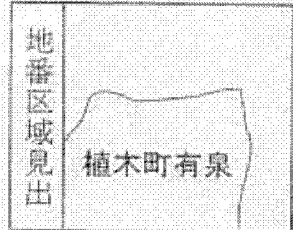


公図写し



(注) 地図に準ずる図面は、土地の区画を明確にした不動産登記法所定の地図が備え付けられるまでの間、これに代わるものとして備え付けられている図面で、土地の位置及び形状の概略を記載した図面です。



請求部	所在	熊本市北区植木町有泉字中野		地番	939番1	
出力縮尺	縮尺不明	精度区分		座標系番号又は記号	分類	地図に準ずる図面
作成年月日				備付年月日(原図)	補記事項	種類
						旧土地台帳附属地図

これは地図に準ずる図面に記録されている内容を証明した書面である。

(熊本地方法務局管轄)

平成26年2月3日

熊本地方法務局宇土支局

登記官

申請番号：59-1

(1/1)

(4枚目)

A3-A1への縮小複製

公用