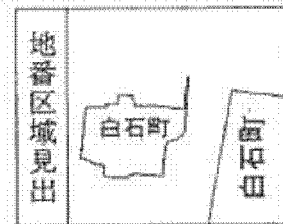
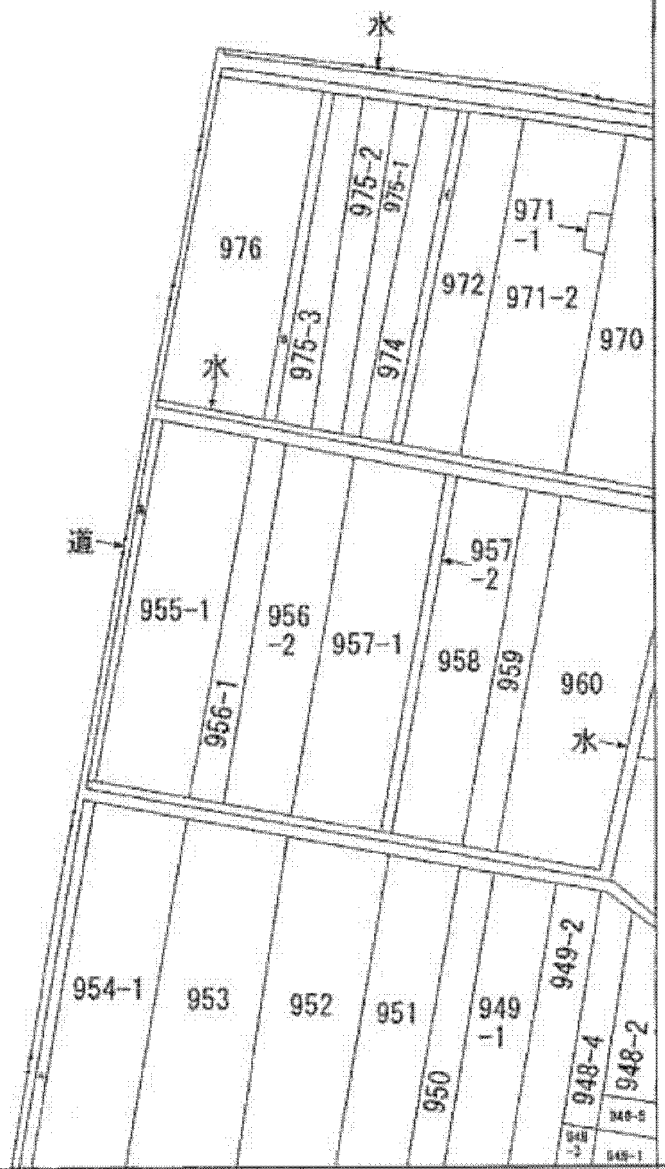
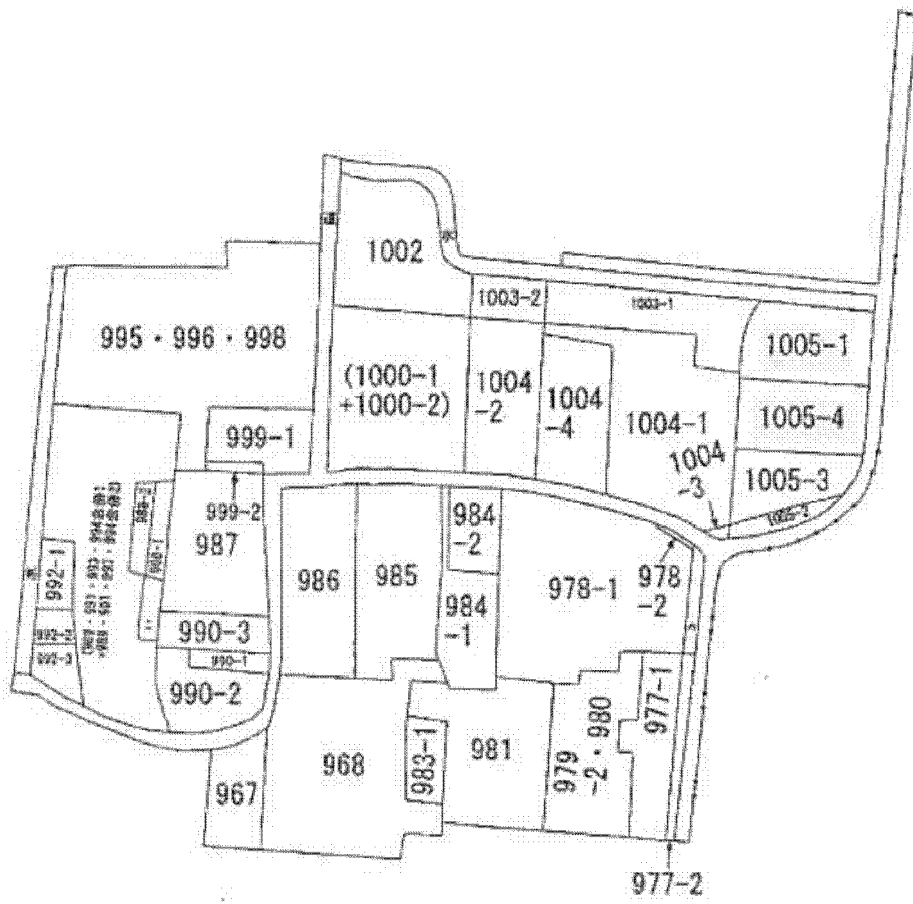


イ 973 993・994合
 # 975-4 併3
 ハ 979-1 本 955-2
 ニ 989・991・ へ 954-2

「公図写し」

A3をA4に縮小



請求部	所在	熊本市南区白石町字下居屋敷			地番	1005番1		
出力縮	縮尺不明	精度区分	座標系番号又は記号	分類	地図に準ずる図面		種類	旧土地台帳附属地図
作成年月日				備付年月日(原図)	昭和54年2月19日		補記事項	方位不明