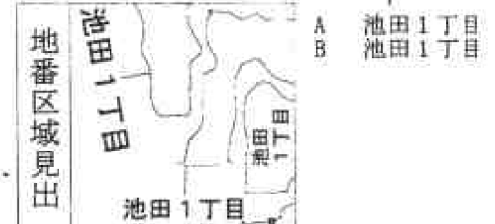
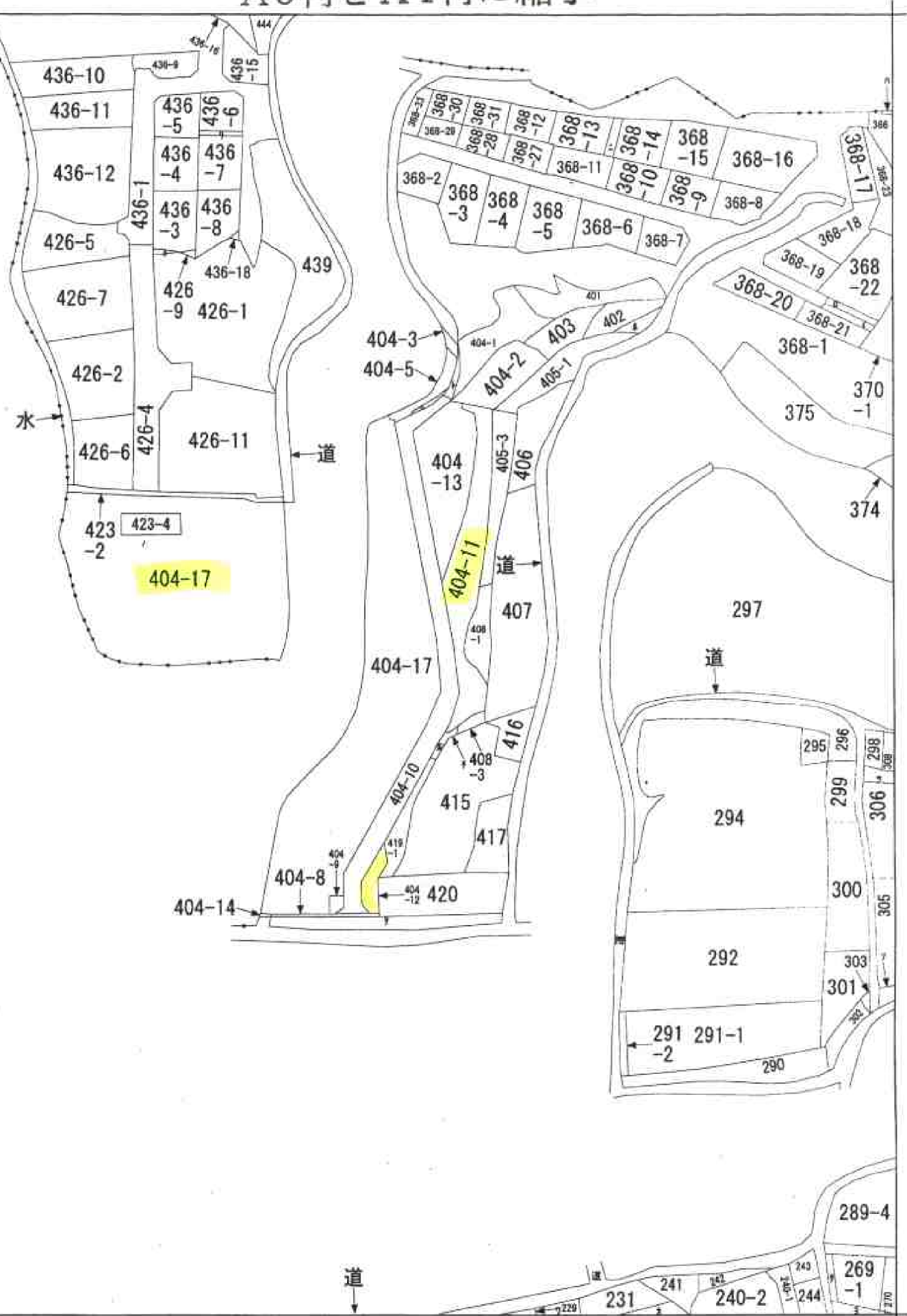


368-25	404-4	436-17	232	271
368-32	404-7	414-2	268	304
368-34	413-2	421	289-2	307

A3判をA4判に縮小

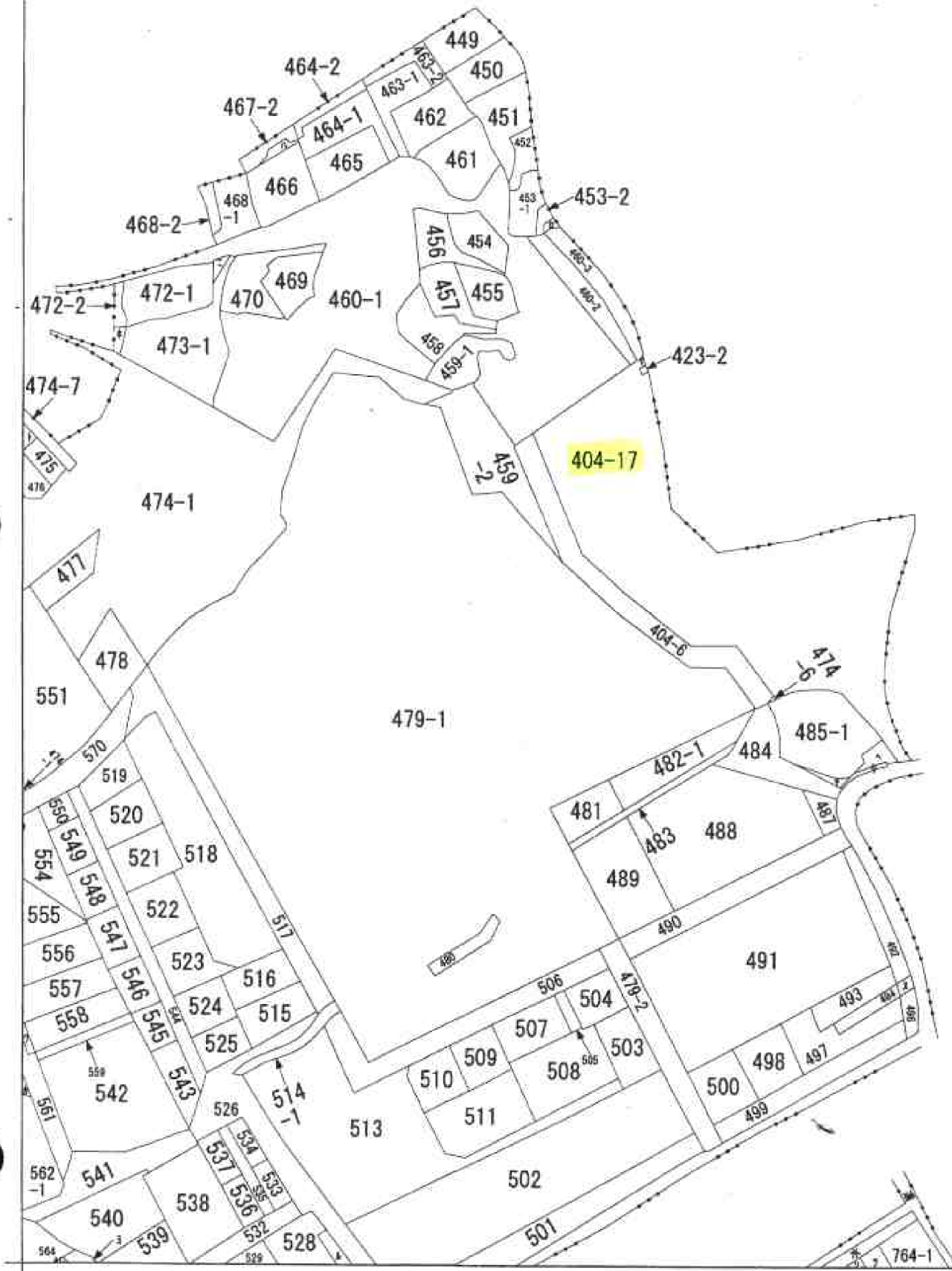
公図写し



請求部	所在	熊本市池田一丁目		地番	404番17		
出力縮尺	縮尺不明	精度区分	座標系番号又は記号	分類	地図に準ずる図面	種類	旧土地台帳附属地図
作成年月日		備付年月日(原図)	昭和50年11月24日	補記事項	方位不明		

カ 453-3 ハ 404-16 ニ 495 ヲ 562-3 ッ 764-3
 キ 467-1 ト 474-1 ノ 527 ヌ 563-2 テ 764-2
 ク 471 チ 485-2 ツ 553 ト 563-1 テ 764-2

公 図 写 し A3判をA4判に縮小



請求部	所在	熊本市池田一丁目			地番	404番17	
出力縮尺	縮尺不明	精度区分	座標系番号又は記号	分類	地図に準ずる図面	種類	旧土地台帳附属地図
作成年月日		備付年月日(原図)	昭和50年11月24日		補記事項	方位不明	

