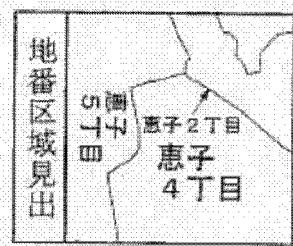
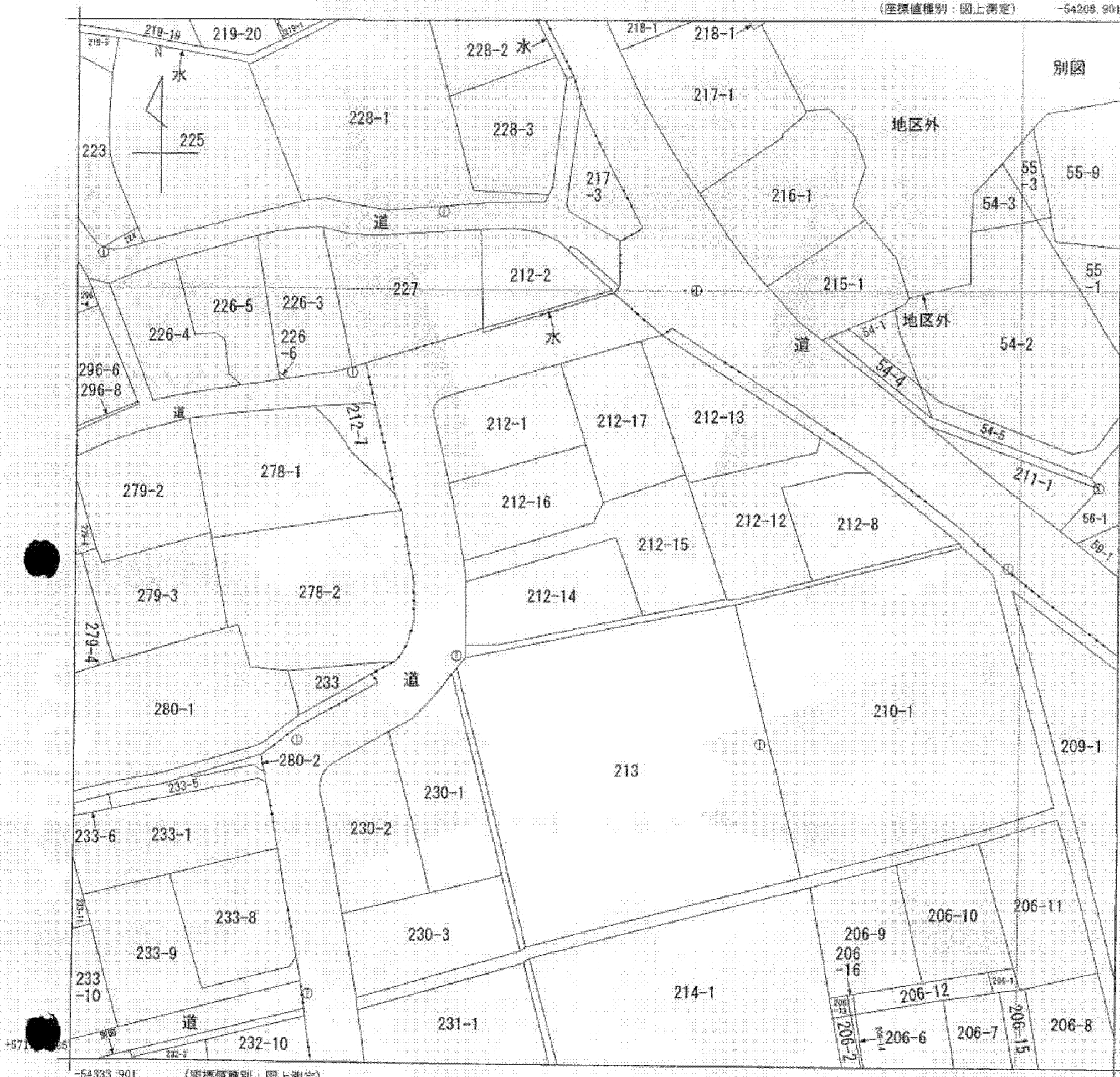


(座標値種別：図上測定)

-54208.901

+57255.425




請求部分	所在 筑紫郡那珂川町恵子四丁目				地番	212番15			
出力縮尺	1/500	精度区分	甲三	座標系番号又は記号	II	分類	地図(法第14条第1項)	種類	地籍図
作成年月日					備付年月日(原図)			補記事項	

これは地図に記載されている内容を証明した書面である。

平成27年1月15日
福岡法務局

申請番号：7-1
(1/1)

登記官



公用

(6枚目)