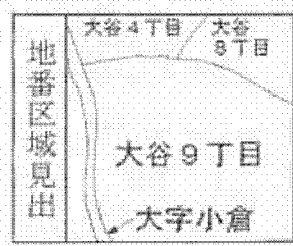


+58220.906

-50915.375 (座標値種別：図上測定)



請求部	所在	春日市大谷九丁目				地番	40番		
出力縮尺	1/500	精度区分	甲三	座標系番号又は記号	II	分類	地図(法第14条第1項)	種類	地籍図
作成年月日					備付年月日(原図)			補記事項	

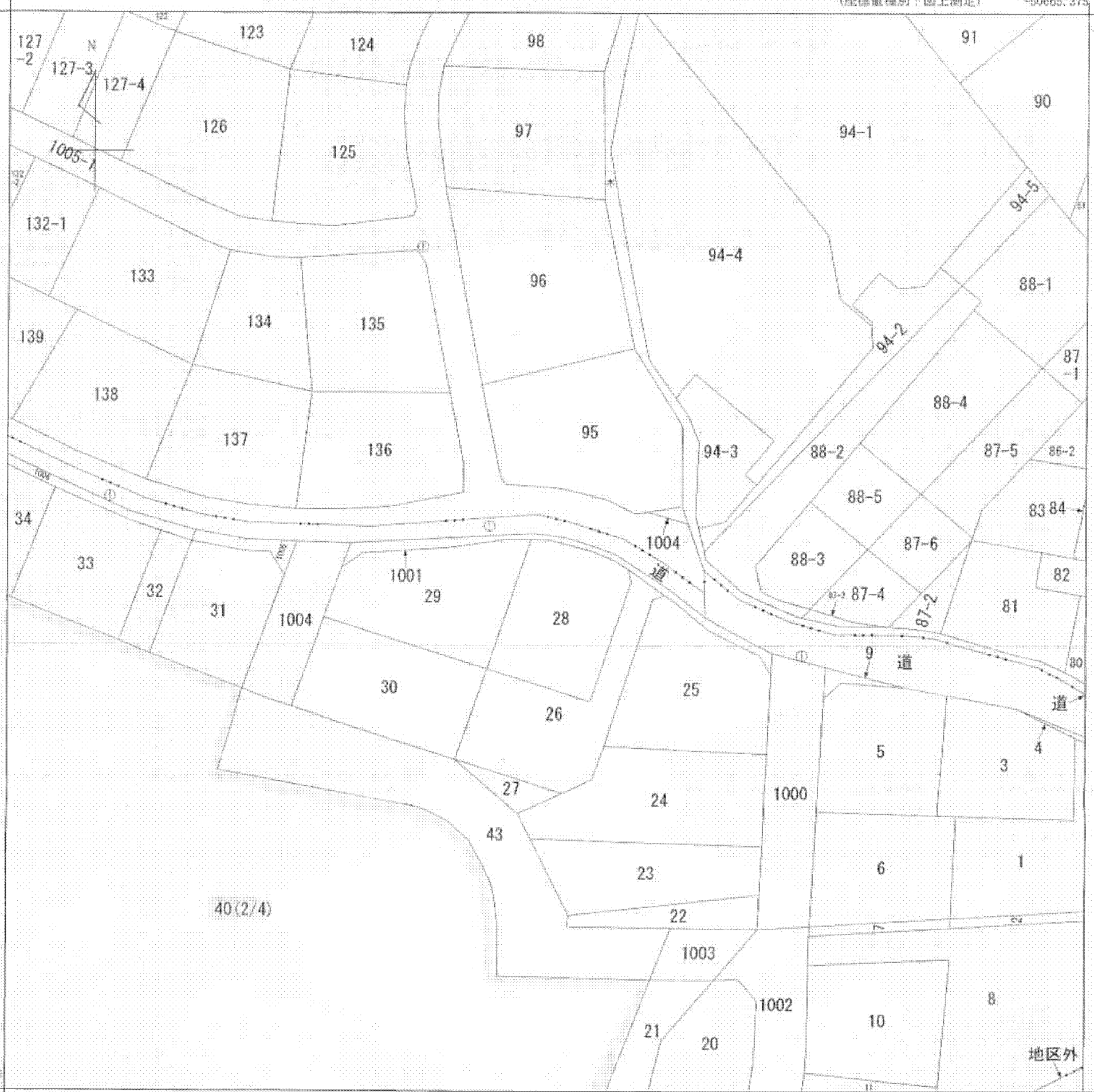
これは地図に記載されている内容を証明した書面である。

平成24年10月26日  
福岡法務局筑紫支局  
登記官

申請番号：16-12  
(1/4)

(7枚目)

公用



+58220.906

地番区域見出  
大谷8丁目  
大谷9丁目

A 大字小倉

請求部分	所在	春日市大谷九丁目				地番	40番			
出力縮尺	1/500	精度区分	甲三	座標系番号又は記号	II	分類	地図(法第14条第1項)		種類	地籍図
作成年月日					備付年月日(原図)			補記事項		

これは地図に記録されている内容を証明した書面である。

平成24年10月26日  
福岡法務局筑紫支局  
登記官

申請番号：16-12  
(2/4)

8枚目

A4判に縮小

(座標値種別：図上測定)

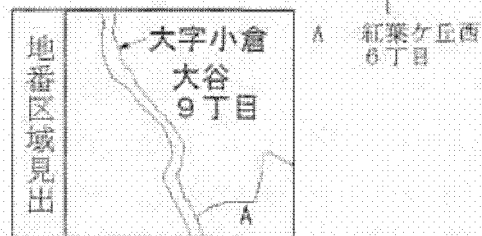
-50790.375

+58220.906

+58094.906

-50915.375

(座標値種別：図上測定)



請求部	所在	春日市大谷九丁目			地番	40番			
出力縮尺	1/500	精度区分	甲三	座標系番号又は記号	II	分類	地図(法第14条第1項)	種類	地籍図
作成年月日				備付年月日(原図)				補記事項	

これは地図に記載されている内容を証明した書面である。

平成24年10月26日  
福岡法務局筑紫支局  
登記官

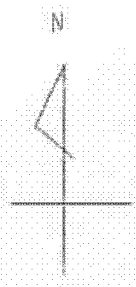
申請番号：16-12  
(3/4)

(9枚目)

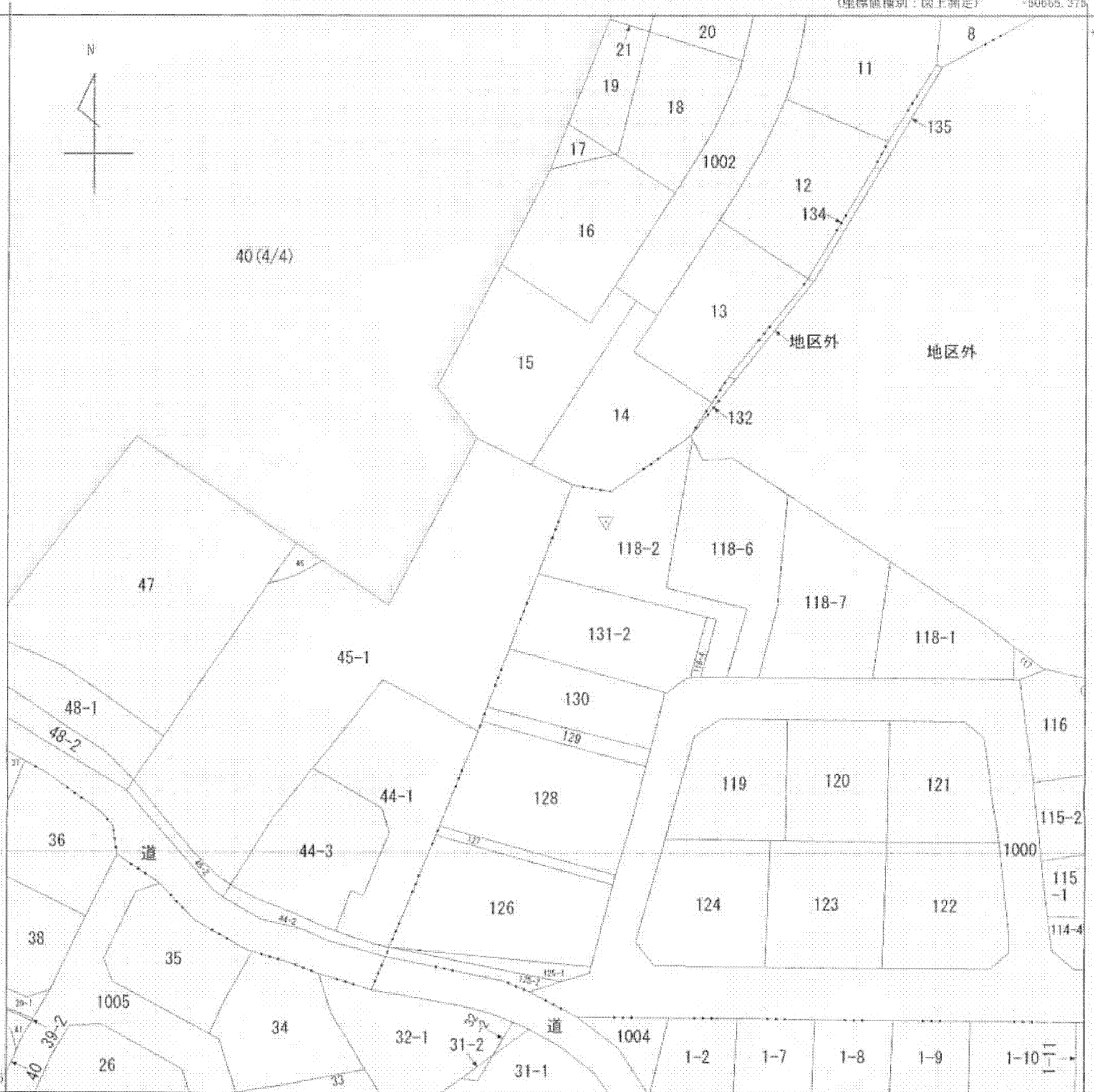
△4判に縮小

(座標値種別：図上測定) -50665.375

+58220.906

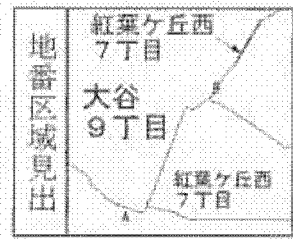


40(4/4)



+58094.906

-50790.375 (座標値種別：図上測定)




A 紅葉ヶ丘西 6丁目  
B 紅葉ヶ丘西 7丁目

請求部	所在	春日市大谷九丁目				地番	40番			
出力縮尺	1/500	精度区分	甲三	座標系番号又は記号	II	分類	地図(法第14条第1項)		種類	地籍図
作成年月日					備付年月日(原図)			補記事項		

これは地図に記載されている内容を証明した書面である。

平成24年10月26日  
福岡法務局筑紫支局  
登記官

申請番号：16-12  
(4/4)



(10枚目)