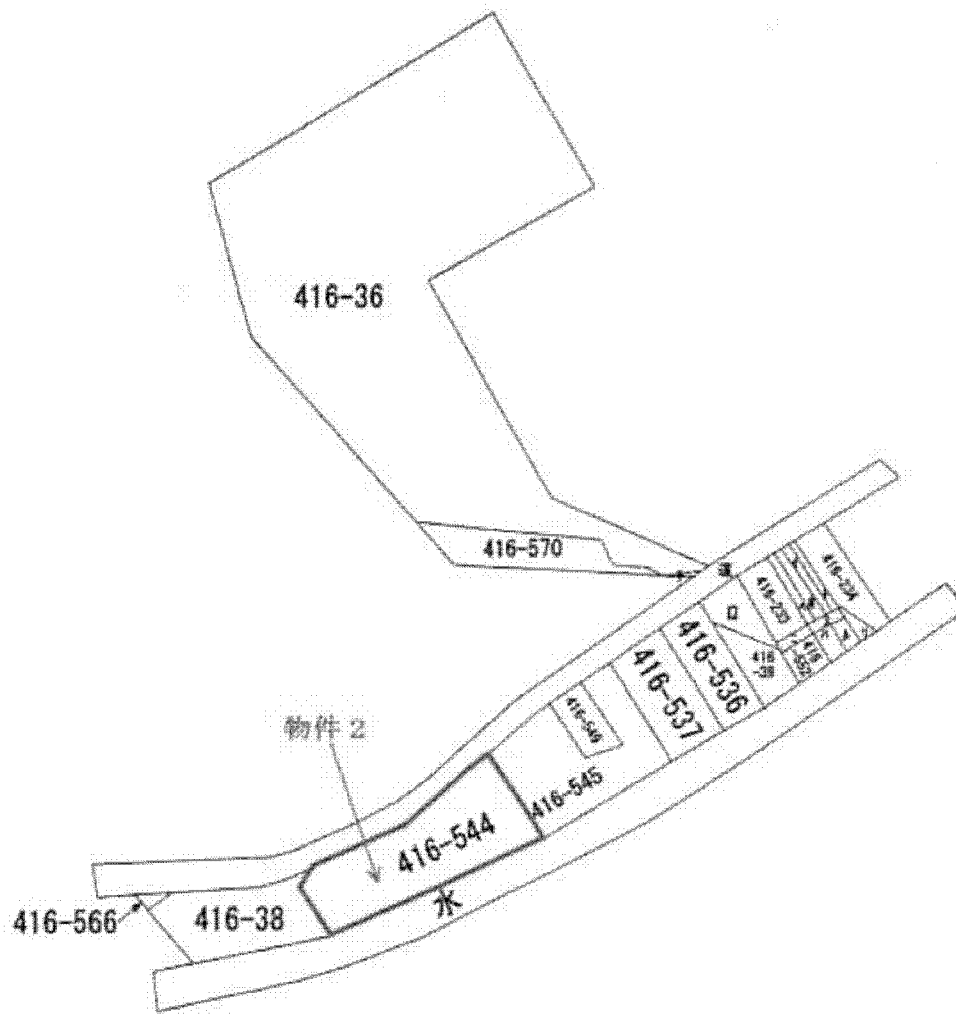
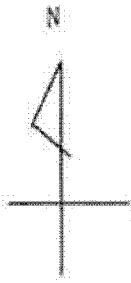
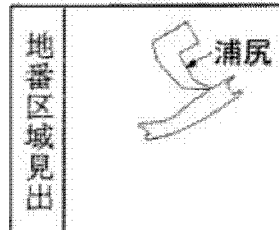


416-33    416-565    416-551  
 416-539    416-569    416-538  
 416-553    416-571



(注) 地図に準ずる図面は、土地の区画を明確にした不動産登記法所定の地図が備え付けられるまでの間、これに代わるものとして備え付けられている図面で、土地の位置及び形状の概略を記載した図面です。



請求部	所在	土佐清水市浦尻字尻貝山			地番	416番544		
出力縮尺	縮尺不明	精度区分	座標系番号又は記号	分類	地図に準ずる図面		種類	旧土地台帳附属地図
作成年月日				備付年月日(原図)			補記事項	

これは地図に準ずる図面に記録されている内容を証明した書面である。  
 (高知地方法務局四万十支局管轄)

平成26年7月18日  
 高知地方法務局

申請番号：5-3  
 (1/1)

登記官

(A3をA4に縮小)

公図写

