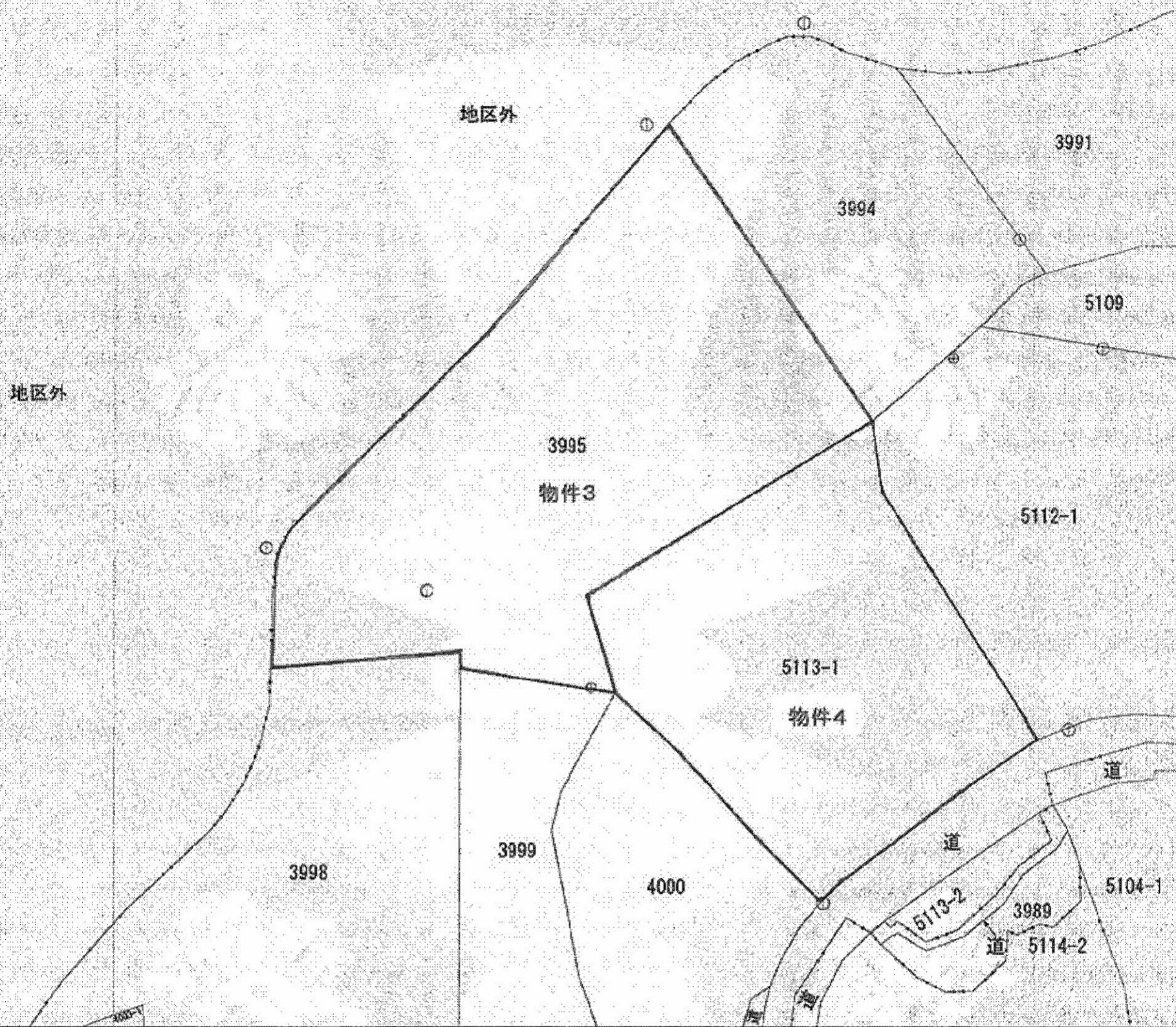



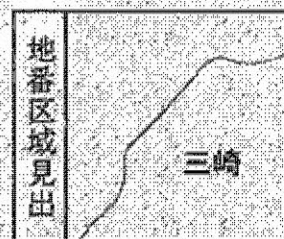
# 公図写

-22426.477



2.477

-59656.750 (座標値種別：図上測定)



請求 部	所在	土佐清水市三崎字西ヶ谷				地番	3995番	
出力 縮尺	1/500	精度 区分	甲三	座標系 番号又 は記号	IV	分類	地図(法第14条第1項)	
作成 年月日	平成12年3月			備付 年月日 (原図)	平成13年10月31日		補事 記項	

これは地図に記録されている内容を証明した書面である。  
(高知地方法務局四万十支局管轄)

平成27年10月20日

高知地方法務局

請番号：16-1  
(1/1)

登記官

物件3・4関係分

A3をA4に縮小

本ファイルの改ざん・転用・転載を禁止します