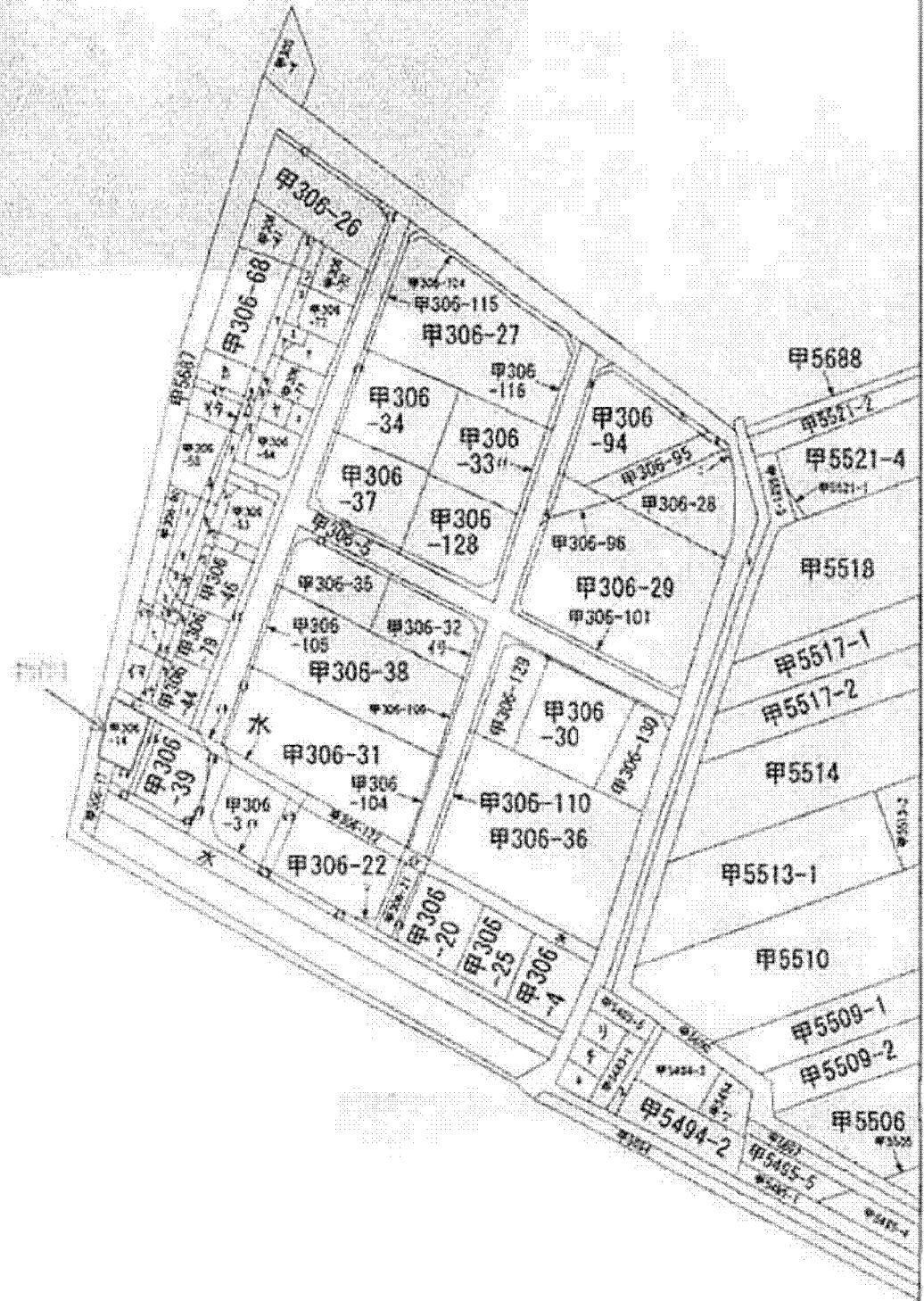

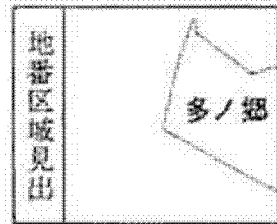


甲306-102 甲306-126 甲5493-1 甲306-45 甲306-51 甲306-58 甲306-62 甲306-67 甲306-74 甲306-80
 甲306-117 甲306-125 甲5689 甲306-48 甲306-52 甲306-59 甲306-63 甲306-69 甲306-75 甲306-82
 甲306-109 甲5689 甲5493-2 甲306-49 甲306-56 甲306-60 甲306-65 甲306-71 甲306-76 甲306-84
 甲306-127 甲5493-3 甲306-43 甲306-50 甲306-57 甲306-61 甲306-66 甲306-73 甲306-78 つづく



(注) 地図に準ずる図面は、土地の区画を明確にした不動産登記法所定の地図が備え付けられるまでの間、これに代わるものとして備え付けられている図面です。土地の位置及び形状の概略を記載した図面です。



請求部	所在	須崎市多ノ郷字矢羽田			地番	甲306番14		
出力縮尺	縮尺不明	精度区分	座標系番号又は記号	分類	地図に準ずる図面		種類	旧土地台帳附属地図
作成年月日	備付年月日(原図)			補記事項				

これは地図に準ずる図面に記録されている内容を証明した書面である。

(A3をA1に縮小)

公 図 写

平成26年10月24日
高知地方方法務局須崎支局
登記官

申請番号：7-6
(1/2)

公用

本ファイルの改ざん・転用・転載を禁止します

- 1 甲306-85
- 2 甲306-86
- 3 甲306-88
- 4 甲306-91
- 5 甲306-92
- 6 甲306-93
- 7 甲306-97
- 8 甲306-98
- 9 甲306-99
- 10 甲306-87
- 11 水
- 12 甲306-1
- 13 甲306-103
- 14 甲306-103
- 15 甲306-107
- 16 甲306-108
- 17 甲306-11
- 18 甲306-111
- 19 甲306-112
- 20 甲306-113
- 21 甲306-118
- 22 甲306-119
- 23 甲306-120
- 24 甲306-121
- 25 甲306-18
- 26 甲306-19
- 27 甲306-2
- 28 甲306-23
- 29 甲306-24
- 30 甲306-40
- 31 甲306-42
- 32 甲306-123
- 33 甲306-114
- 34 甲306-54
- 35 甲306-81
- 36 甲306-83
- 37 甲306-89

本ファイルの改ざん・転用・転載を禁止します

(A3をA4に縮小)

公 図 写