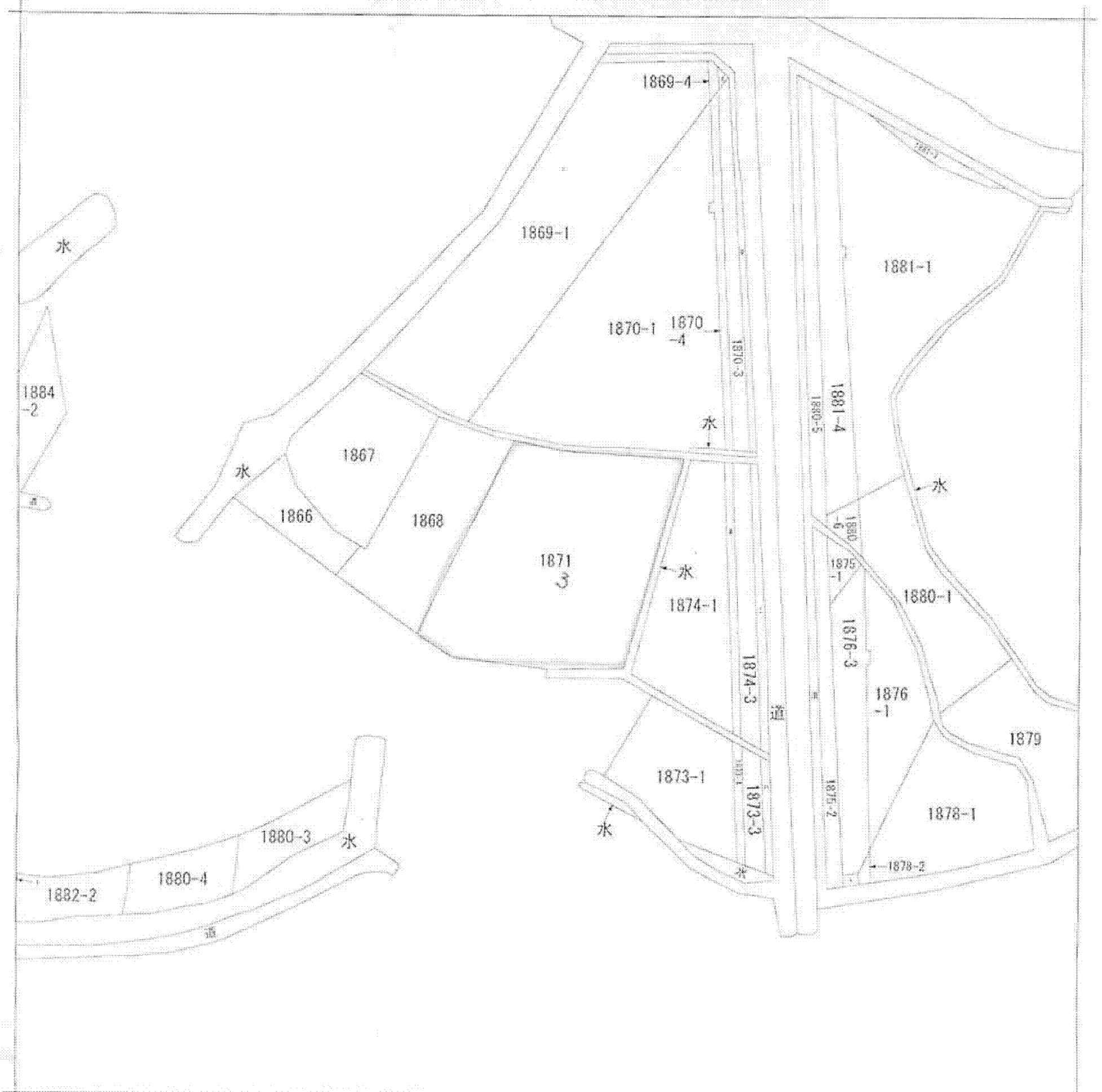
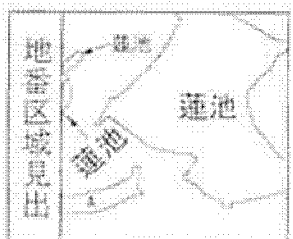


1869-3 1874-1  
 1869-2 1877-1  
 1873-2 1883-2  
 1874-2



(注) 地図に準ずる図面は、土地の区画を明確にした不動産登記法所定の地図が備え付けられるまでの間、これに代わるものとして備え付けられている図面で、土地の位置及び形状の概略を記載した図面です。



A 蓮池

請求部	所在	土佐市蓮池字宮ノ前			地番	1871番		
縮尺	縮尺不明	精度	座標系番号又は記号	分類	地図に準ずる図面		種類	旧土地台帳附属地図
作成年月日				備付年月日(原図)			補記事項	方位不明

これは地図に準ずる図面に記録されている内容を証明した書面である。


平成27年3月6日  
高知地方法務局

請番号: 20-20  
(1/1)

登記官



A 4判に縮小



本ファイルの改ざん・転用・転載を禁止します