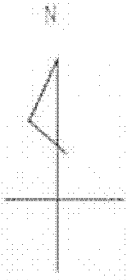


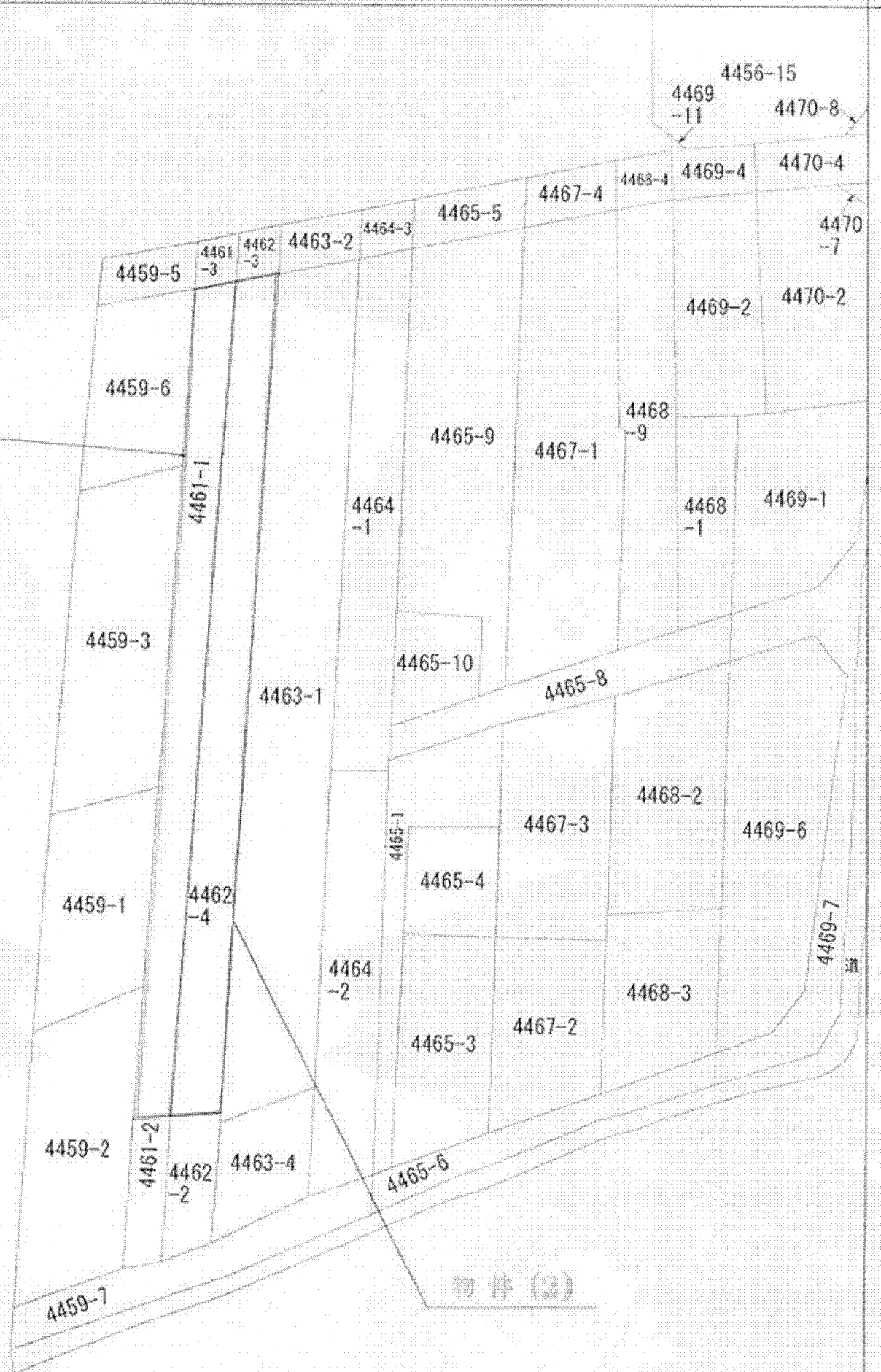
公 図 写

(A3をA4に縮小)



物件 (1)

物件 (2)



(注) 地図に準ずる図面は、土地の区画を明確にした不動産登記法所定の地図が備え付けられるまでの間、これに代わるものとして備え付けられている図面で、土地の位置及び形状の概略を記載した図面です。




請求部	所在	高知市長浜字三軒家			地番	4461番1			
出縮	力尺	縮尺不明	精度	区分	座標系 番号又は 記号	分類	地図に準ずる図面	種類	旧土地台帳附属地図
作成 年月日				備付 年月日 (原図)			補記 事項		

これは地図に準ずる図面に記録されている内容を証明した書面である。

平成27年2月17日  
高知地方法務局

申請番号：4-7  
(1/1)

登記官



本ファイルの改ざん・転用・転載を禁止します