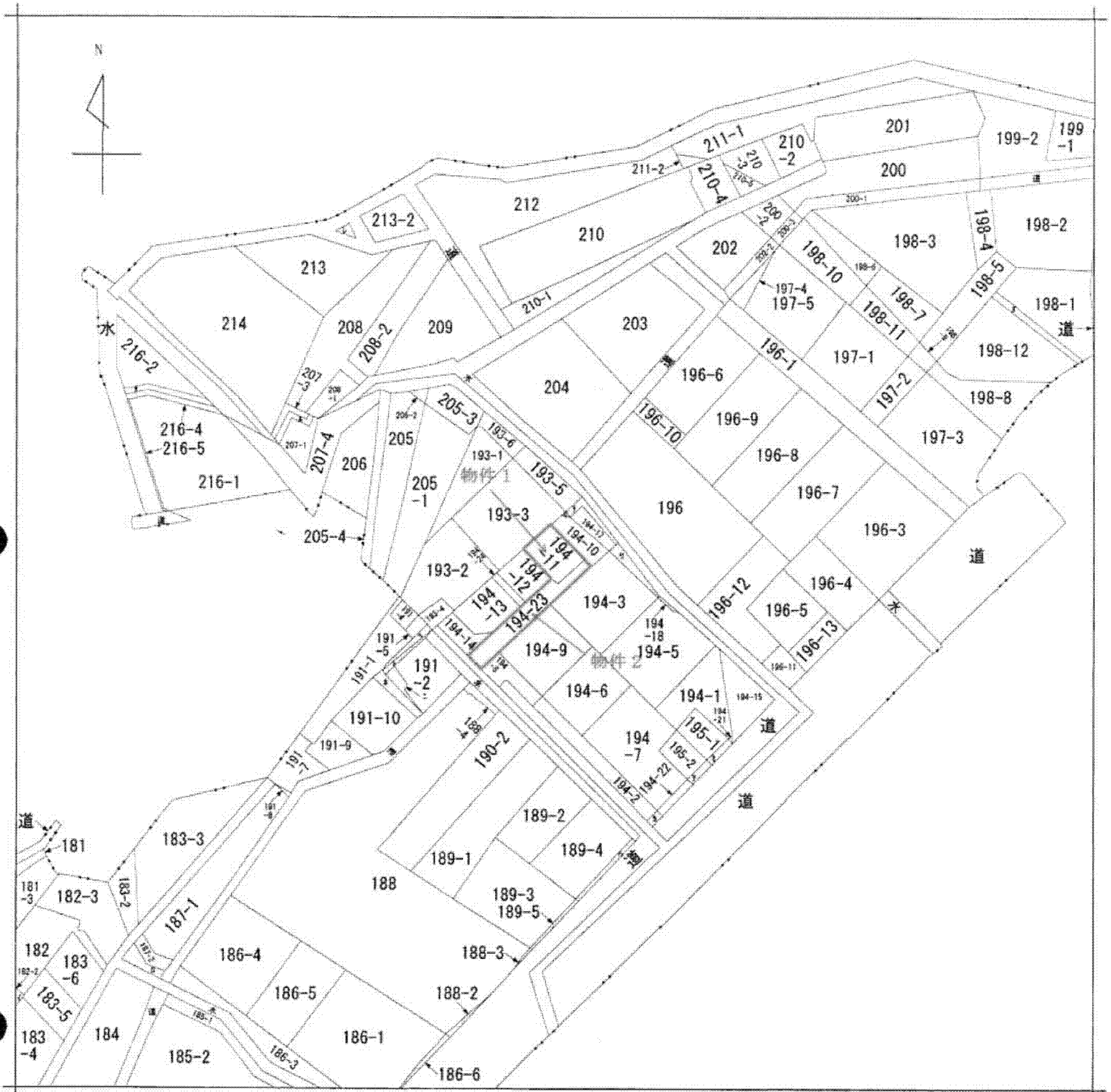
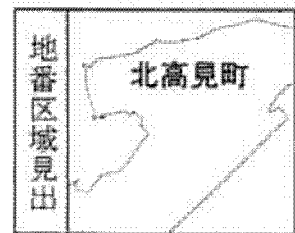


182-4 191-6 194-4 194-19 213-1
 187-3 192-2 198-13 194-20
 189-6 192-3 207-2 195-3
 191-3 194-16 195-4 216-3



(注) 地図に準ずる図面は、土地の区画を明確にした不動産登記法所定の地図が備え付けられるまでの間、これに代わるものとして備え付けられている図面で、土地の位置及び形状の概略を記載した図面です。




請求部	所在	高知市北高見町字浄眼寺谷			地番	194番11		
出力縮尺	縮尺不明	精度区分	座標系番号又は記号	分類	地図に準ずる図面		種類	旧土地台帳附属地図
作成年月日	昭和51年1月20日			備付年月日(原図)			補記事項	

これは地図に準ずる図面に記録されている内容を証明した書面である。

平成26年3月25日
高知地方務局

申請番号：24-24
(1/1)

登記官



公
(A3をA4に縮小)
公図写