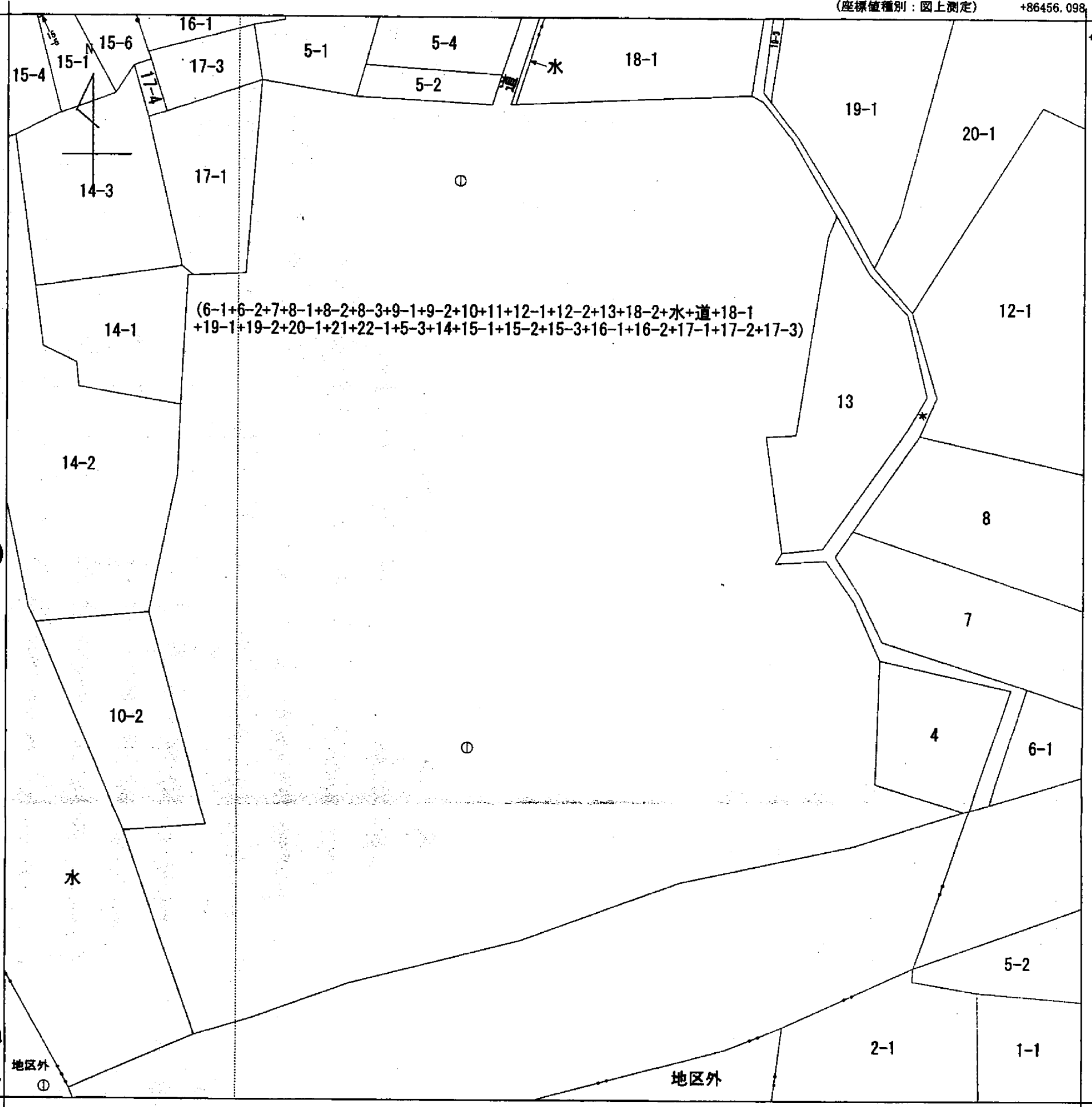


(座標値種別：図上測定) +86456.098

+126358.057



(6-1+6-2+7+8-1+8-2+8-3+9-1+9-2+10+11+12-1+12-2+13+18-2+水+道+18-1+19-1+19-2+20-1+21+22-1+5-3+14+15-1+15-2+15-3+16-1+16-2+17-1+17-2+17-3)

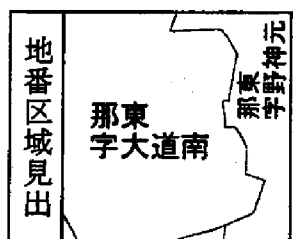
+126232.057

地区外

+86331.098

(座標値種別：図上測定)

地区外




請求部	所在	板野郡板野町那東字野神元				地番	15番1			
出力縮尺	1/500	精度区分	甲三	座標系番号又は記号	IV	分類	地図(法第14条第1項)		種類	地籍図
作成年月日					備付年月日(原図)	昭和49年7月5日		補記事項		

これは地図に記録されている内容を証明した書面である。

平成24年12月7日
徳島地方務局

申請番号：31-9
(1/1)

登記官



(14 枚目)

公用