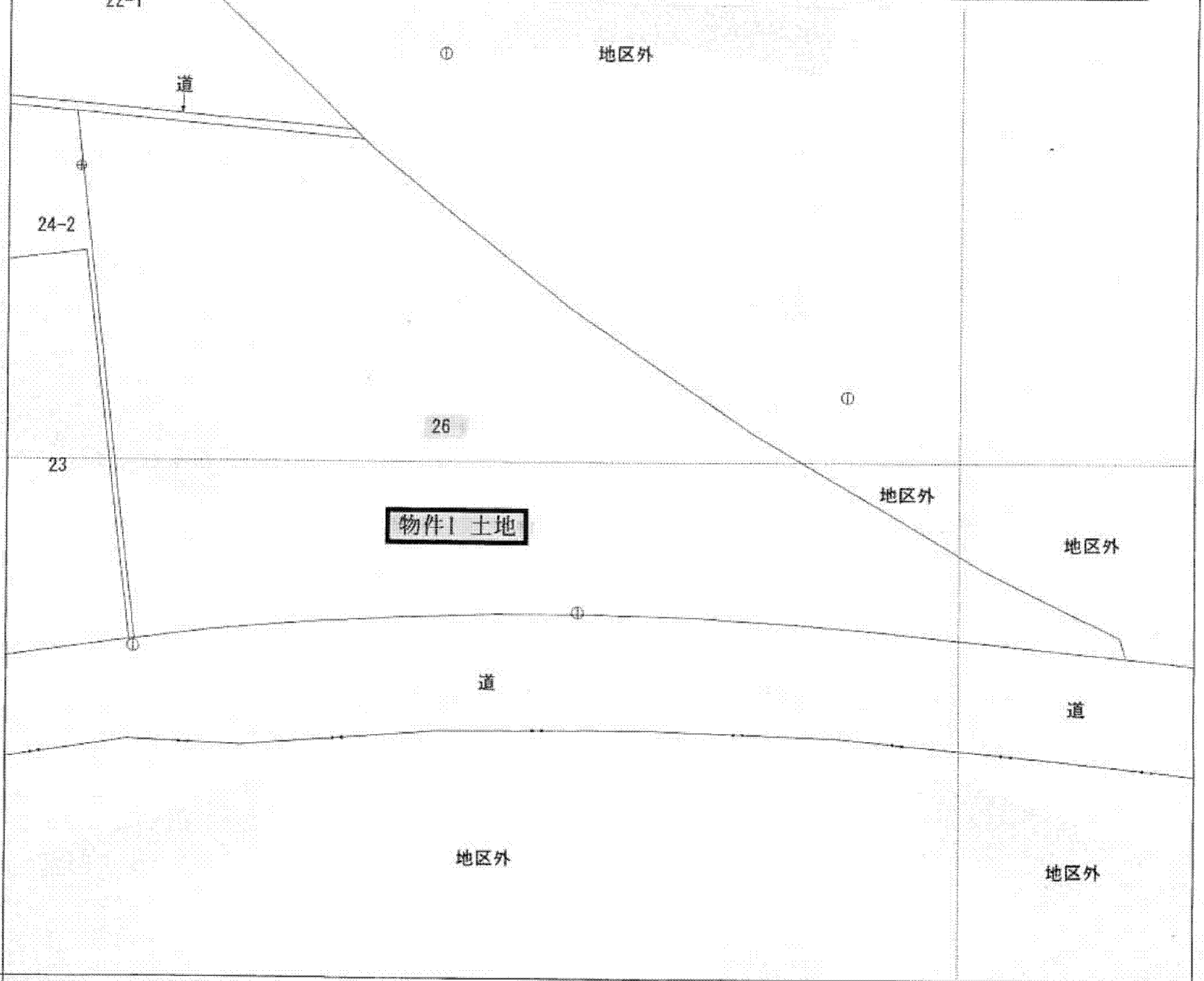
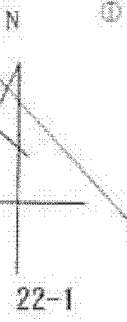


公 図 写 し

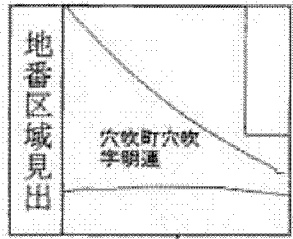
(美馬市穴吹町穴吹字明連・No.1)

縮尺：1/500

※御注意 原本から70%の縮小となっています。



物件1 土地



請求部	所在	美馬市穴吹町穴吹字明連				地番	26番	
出力縮尺	1/500	精度区分	甲三	座標系番号又は記号	IV	分類	地区(法第14条第1項)	
種類	地籍図							
作成年月日	平成4年2月			備付年月日(原図)	平成8年3月27日		補記事項	

これは地図に記載されている内容を証明した書面である。

平成25年12月6日
 徳島地方法務局美馬支局
 登記官

申請番号：9-2
 (1/1)

(10 枚目)

公用