
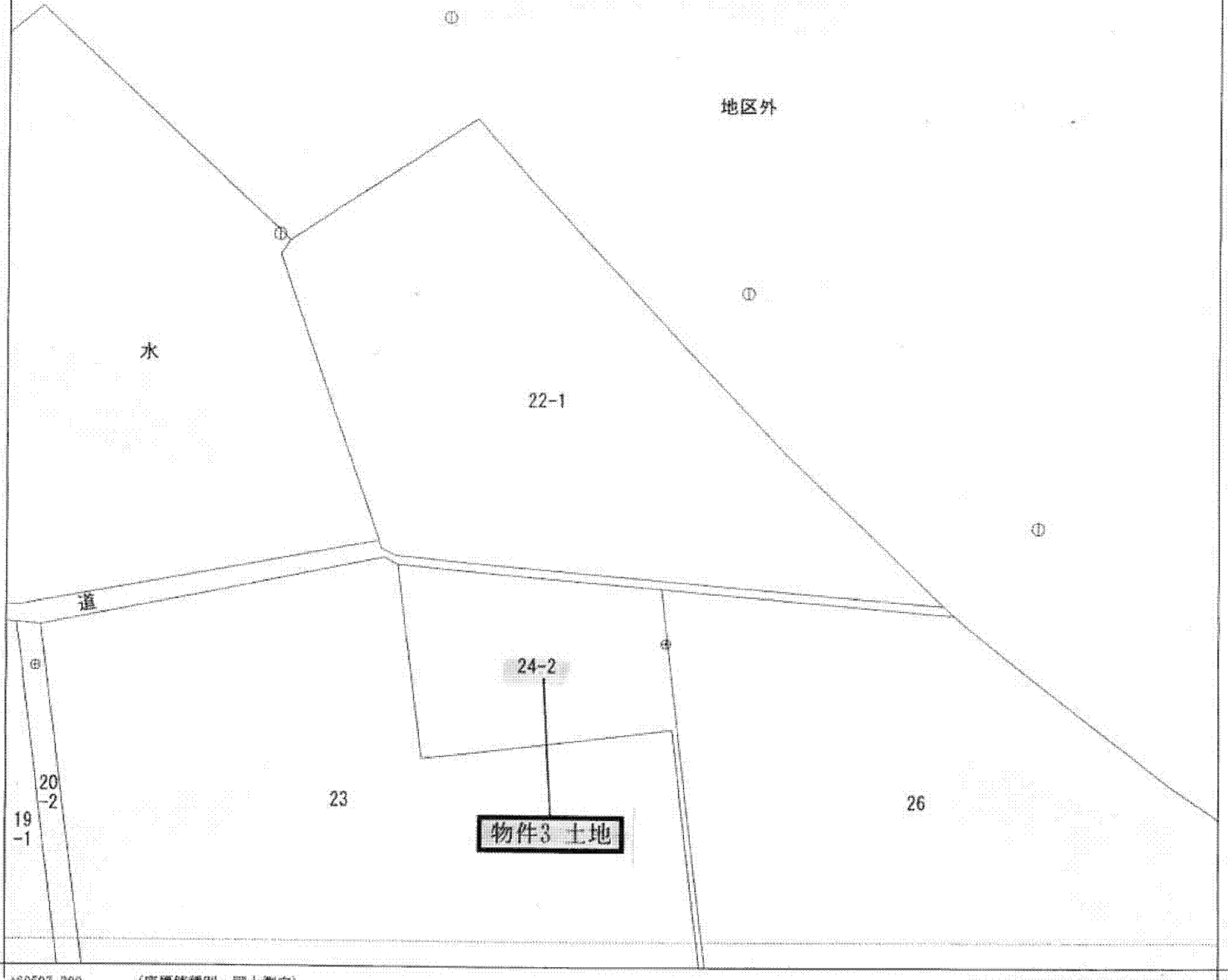


公 図 写 し
 (美馬市穴吹町穴吹字明連・No.2)
 縮尺：1/500
 ※御注意 原本から70%の縮小となっています。




請求部	所在	美馬市穴吹町穴吹字明連				地番	22番1			
出力尺	1/500	精度区分	甲三	座標系番号又は記号	IV	分類	地図(法第14条第1項)		種類	地籍図
作成年月日	平成4年2月			備付年月日(原図)	平成8年3月27日			補記事項		

これは地図に記録されている内容を証明した書面である。

平成25年12月6日
 徳島地方法務局美馬支局
 登記官

申請番号：13-2
 (1/1)



公用