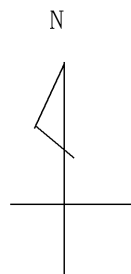


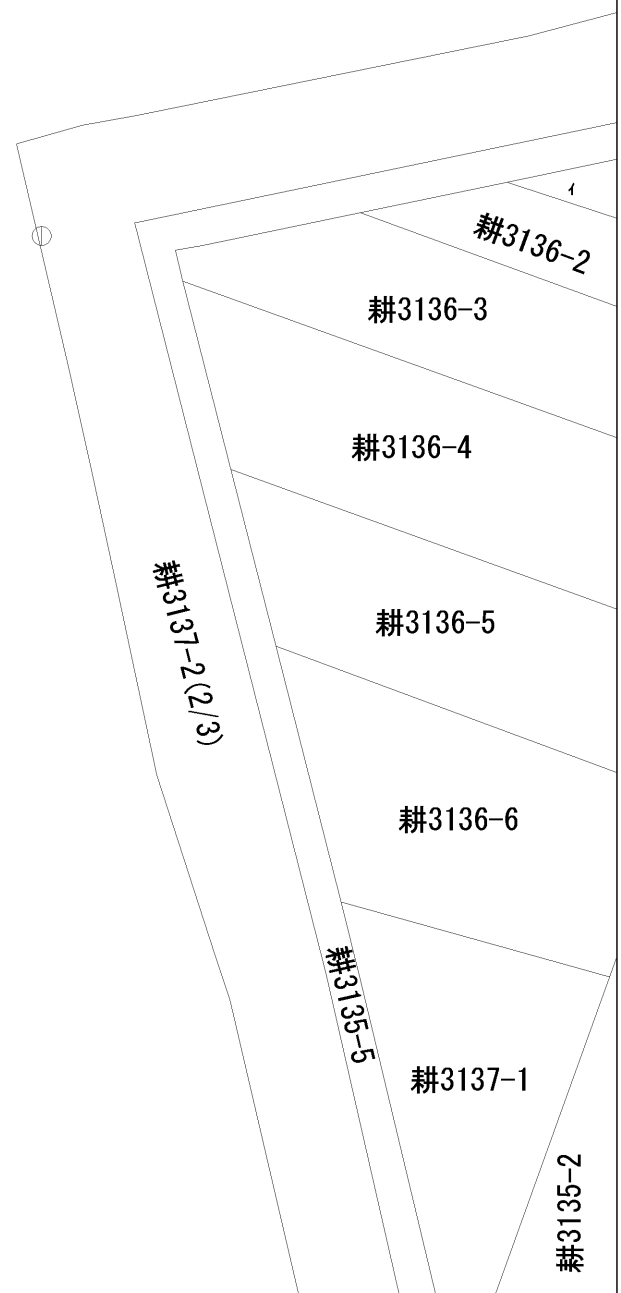
(座標値種別：図上測定)

-62106.244

-216123.325



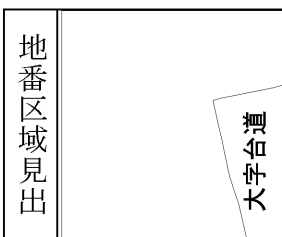
地区外



-216249.325


-62231.244

(座標値種別：図上測定)



請求部	所在	防府市大字台道字堤下					地番	3137番2		
出縮力尺	1/500	精度区分	甲三	座標系番号又は記号	Ⅲ	分類	地図(法第14条第1項)		種類	土地改良所在図
作成年月日	平成13年2月			備付年月日(原図)	平成14年3月25日		補記事項			

／耕



請求部	所在	防府市大字台道字堤下					地番	3137番2		
出縮力尺	1/500	精度区分	甲三	座標系番号又は記号	Ⅲ	分類	地図(法第14条第1項)		種類	土地改良所在図
作成年月日	平成13年2月			備付年月日(原図)	平成14年3月25日		補記事項			

／耕



請求部	所在	防府市大字台道字堤下				地番	3137番2			
出縮力尺	1/500	精度区分	甲三	座標系番号又は記号	Ⅲ	分類	地図(法第14条第1項)		種類	土地改良所在図
作成年月日	平成13年2月			備付年月日(原図)	平成14年3月25日			補記事項		

耕