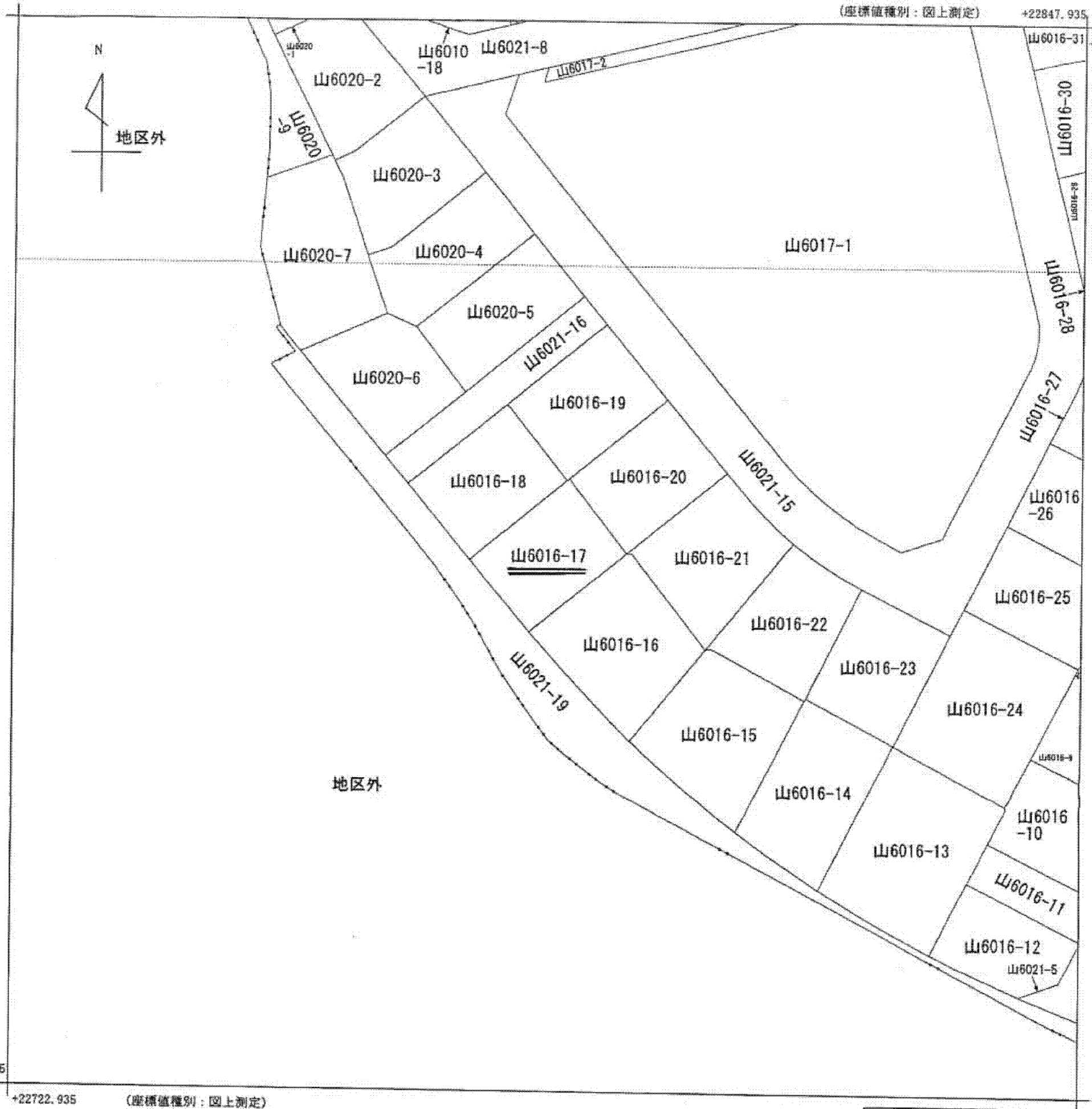
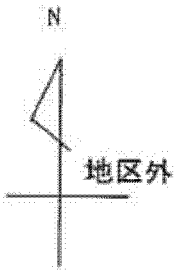


本物件公図写

(座標値種別：図上測定)

+22847.935

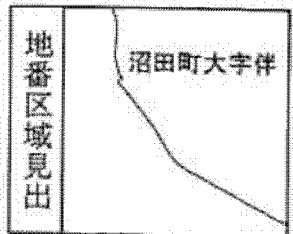
-170580.92



-170706.925

+22722.935

(座標値種別：図上測定)



請求部	所在	広島市安佐南区沼田町大字伴字大原迫				地番	6016番17			
出力縮尺	1/500	精度区分	甲二	座標系番号又は記号	Ⅲ	分類	地図(法第14条第1項)		種類	土地区画整理所在図
作成年月日	平成6年11月			備付年月日(原図)	平成6年12月1日		補記事項			

これは地図に記録されている内容を証明した書面である。

平成25年11月20日
広島法務局

申請番号：89-2
(1/1)

登記官

A3判をA4判に縮小

公用