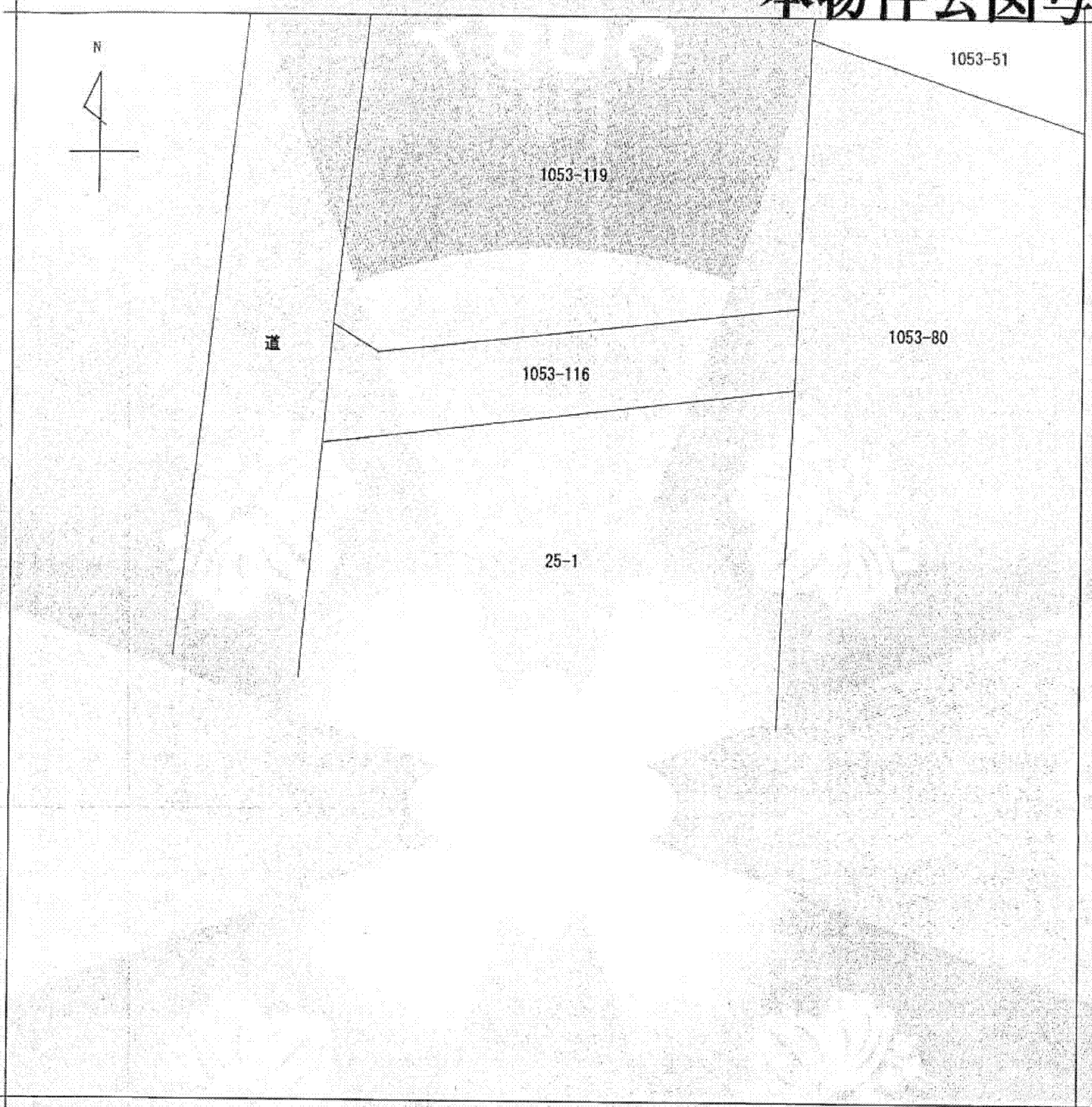
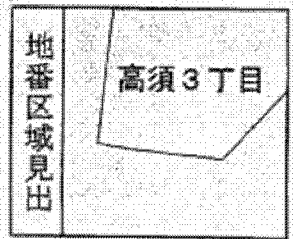


# 本物件公図写



(注) 地図に準ずる図面は、土地の区画を明確にした不動産登記法所定の地図が備え付けられるまでの間、これに代わるものとして備え付けられている図面で、土地の位置及び形状の概略を記載した図面です。



請求部分	所在	広島市西区高須三丁目		地番	25番1	
出力縮尺	1/300	精度区分		座標系番号又は記号	分類	地図に準ずる図面
作成年月日				備付年月日(原図)	補記事項	
種類 旧土地台帳附属地図						

これは地図に準ずる図面に記録されている内容を証明した書面である。

平成25年11月8日  
広島法務局


申請番号：133-2  
(1/3)

登記官

A3判をA4判に縮小



H 3丁目  
I 3丁目  
J 3丁目  
K 3丁目  
L 3丁目  
M 3丁目  
N 3丁目



A3判をA4判に縮小