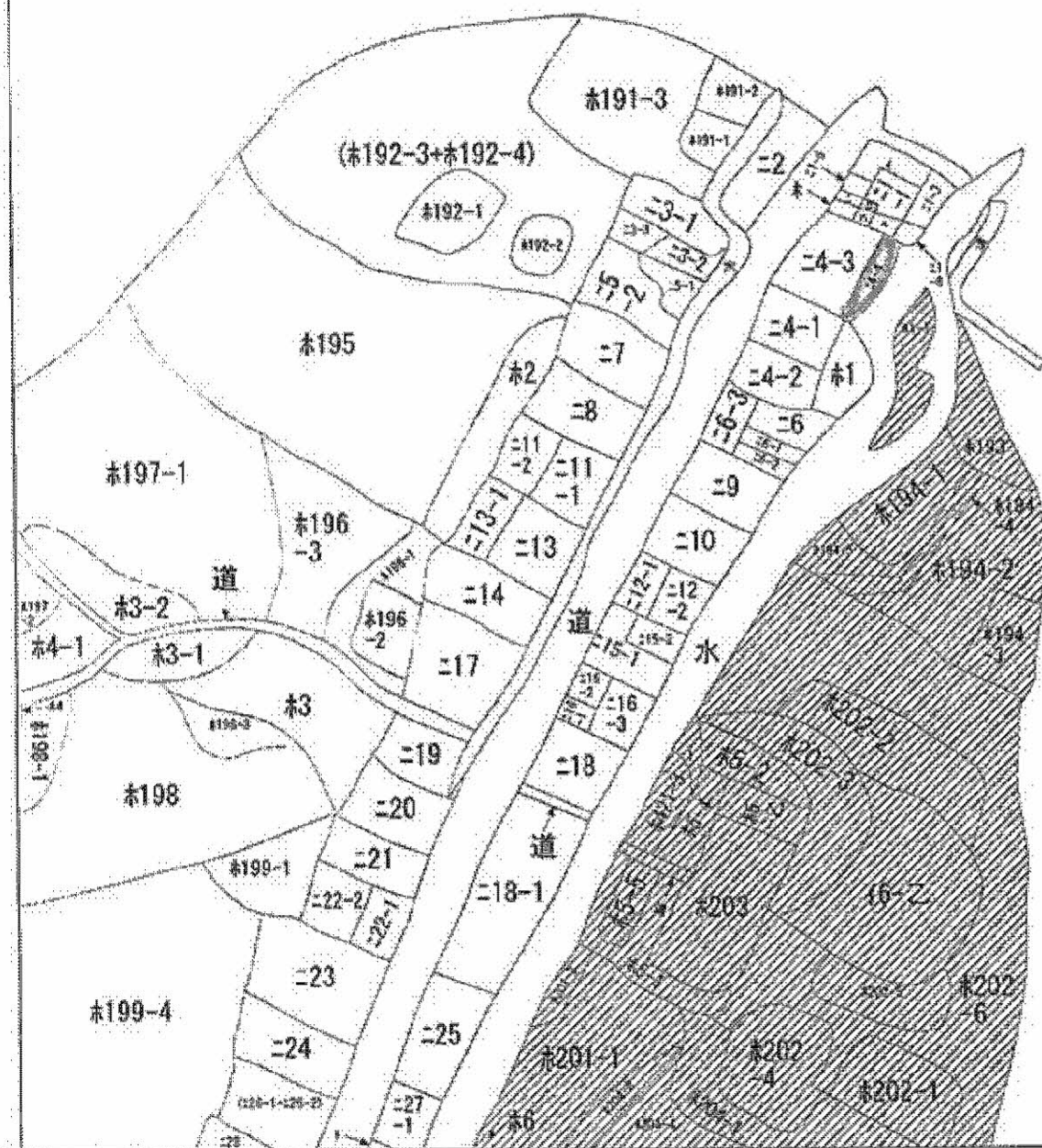
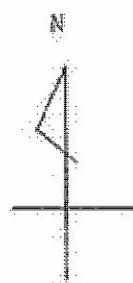



1 二1-2
 2 二1-4
 3 二1-9
 4 二1-5
 5 二1-10
 6 二1-7
 7 二421-1
 8 二27-2

(縮尺: 70%)



(注) 地図に準ずる図面は、土地の区画を明確にした不動産登記法所定の地図が備え付けられるまでの間、これに代わるものとして備え付けられている図面で、土地の位置及び形状の概略を記載した図面です。
 (注) 斜線を施した部分は、閉鎖された部分です。



請求部	所在	大田市大森町字下川原下組東平				地番	二4番4	
出力縮尺	縮尺不明	精度区分	座標系番号又は記号	分類	地図に準ずる図面		種類	旧土地台帳附属地図
作成年月日				備付年月日(原図)	平成5年10月1日		補記事項	

これは地図に準ずる図面に記録されている内容を証明した書面である。

(松江地方法務局出雲支局管轄)

平成28年1月18日

松江地方法務局浜田支局

登記官

(8枚目)

申請番号: 2-2

公用

本ファイルの改ざん・転用・転載を禁止します