
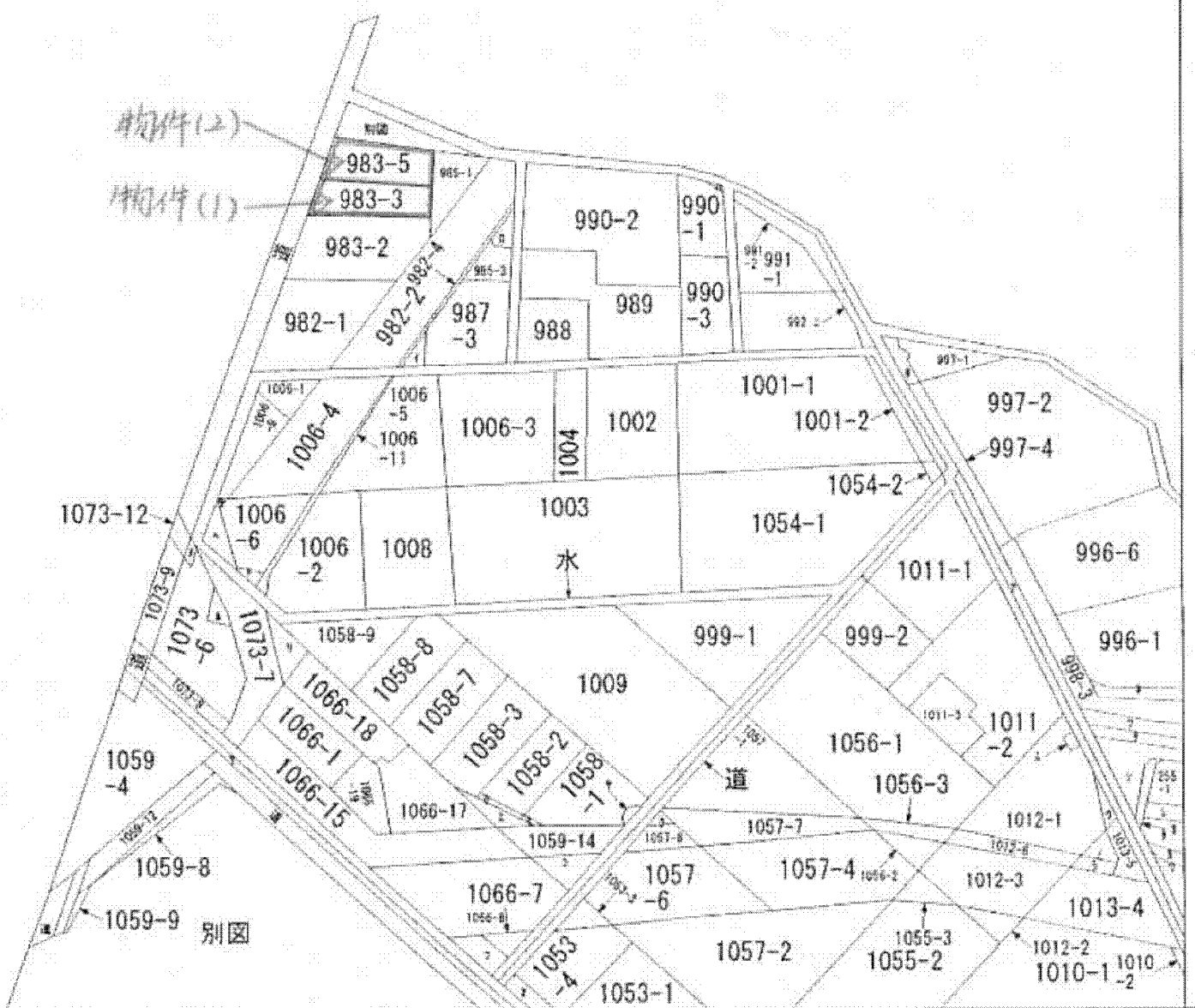
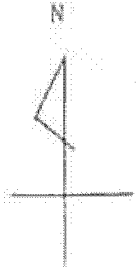


|         |           |           |          |          |          |          |           |           |
|---------|-----------|-----------|----------|----------|----------|----------|-----------|-----------|
| イ 982-3 | キ 997-3   | ク 1066-16 | ケ 255-4  | コ 255-12 | カ 水      | キ 1013-3 | ク 1058-5  | ケ 1059-13 |
| エ 985-4 | ヘ 1006-7  | セ 1073-10 | サ 255-8  | ソ 255-7  | シ 1013-6 | ス 1053-7 | セ 1058-6  | ゼ 道       |
| チ 990-4 | リ 1006-8  | ニ 1073-11 | ハ 255-10 | ヒ 998-2  | フ 1012-4 | ブ 1057-5 | ペ 1066-9  |           |
| ニ 992-3 | フ 1006-10 | ホ 水       | マ 255-11 | メ 998-4  | ム 1012-5 | ユ 1058-4 | ヨ 1059-10 |           |



|       |    |        |  |           |    |          |      |    |         |
|-------|----|--------|--|-----------|----|----------|------|----|---------|
| 請求部   | 所在 | 浜田市日脚町 |  |           | 地番 | 983番3    |      |    |         |
| 出力縮尺  | 不明 | 精度区分   |  | 座標系番号又は記号 | 分類 | 地図に準ずる図面 |      | 種類 | 土地改良所在図 |
| 作成年月日 |    |        |  | 備付年月日(原図) |    |          | 補記事項 |    |         |

申請番号: 3-3  
(1/1)

( 7 枚目)

(縮小 7/%)

公用