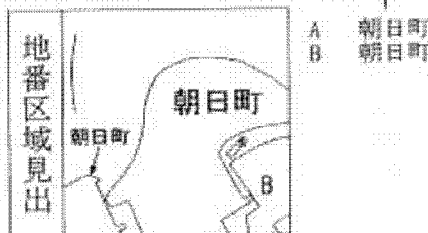
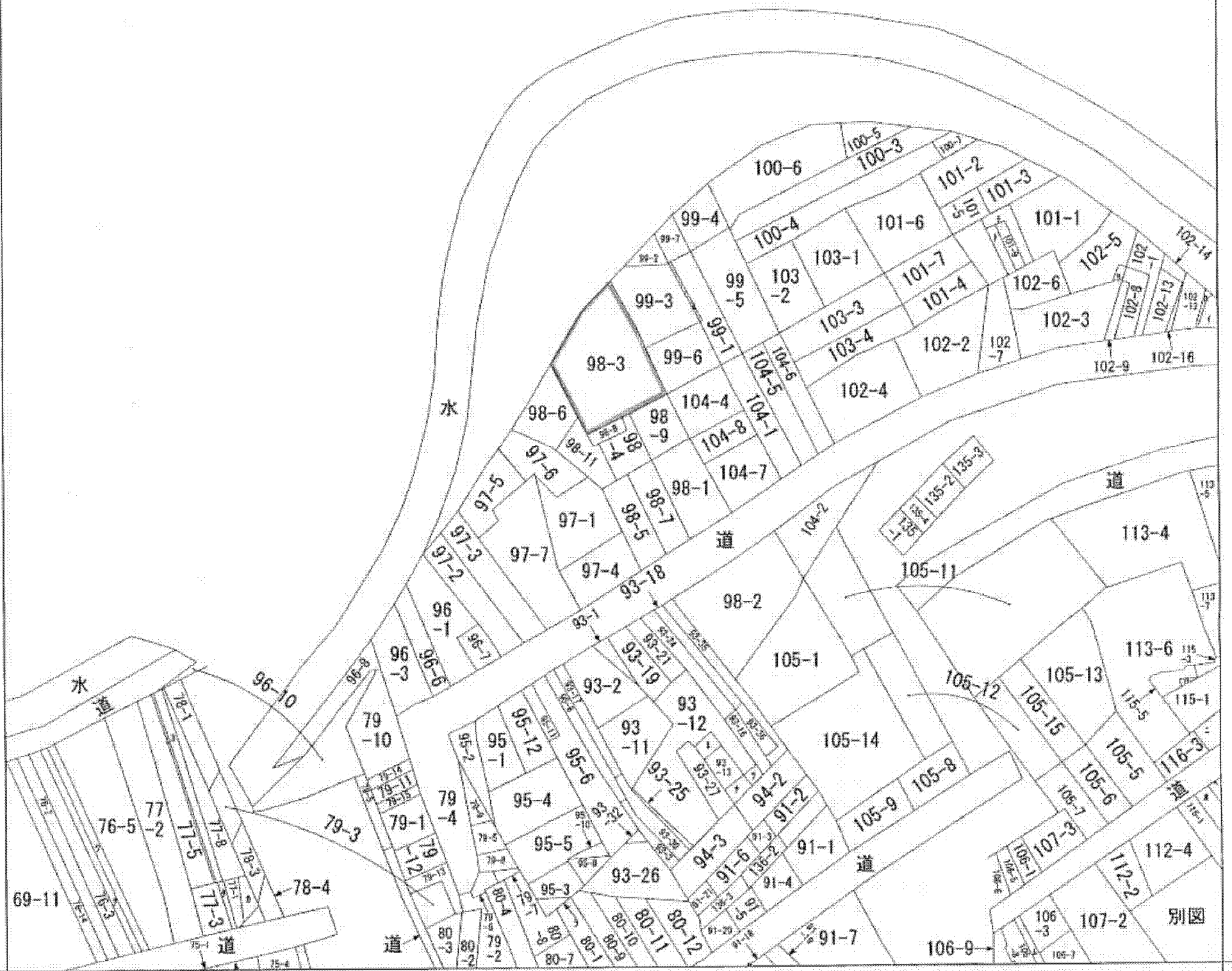
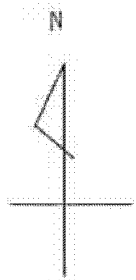


イ	102-11	ホ	116-12	フ	102-10	リ	76-8	レ	77-9	ヲ	93-29
ロ	102-17	ヘ	116-2	ズ	99-8	ハ	77-4	ヲ	91-22	チ	95-7
ハ	115-4	ト	101-10	セ	75-5	ニ	77-6	フ	93-14	ク	106-10
ニ	116-10	チ	101-8	ケ	76-4	フ	77-7	キ	93-28		



請求部	所在	浜田市朝日町				地番	98番3	
出力縮	縮尺不明	精度区分	座標系番号又は記号	分類	地図に準ずる図面		種類	旧土地台帳附属地図
作成年月日				備付年月日(原図)	昭和55年1月10日		補記事項	

申請番号：10-2
(1/1)

公用

(7 枚目)

(縮小 7/%)