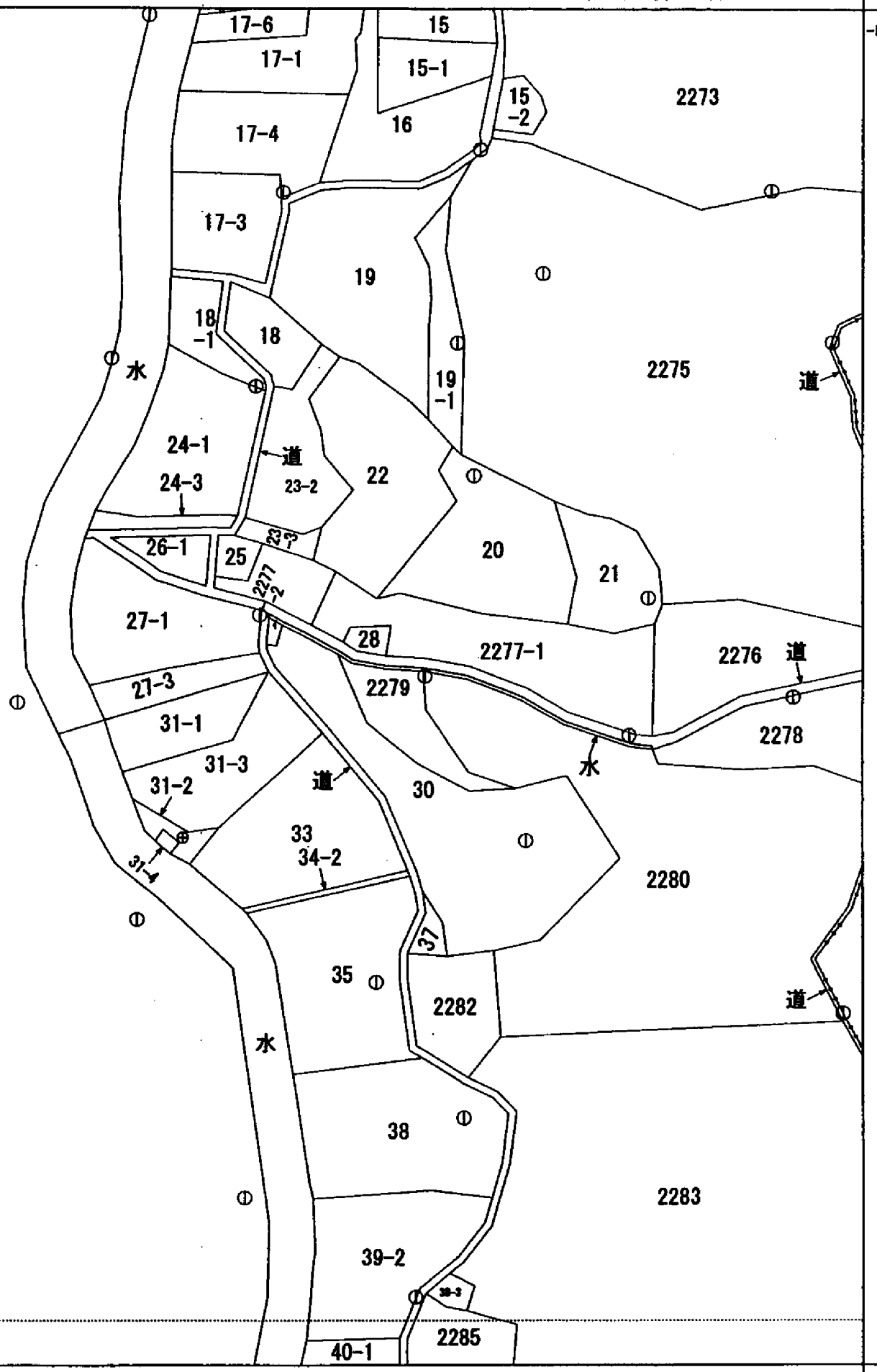
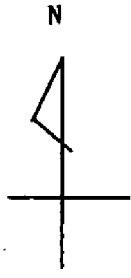


(座標値種別：測量成果)

+68517.898


-58256.272



-58508.272

+68267.898

(座標値種別：測量成果)



請求部	所在	松江市大野町字丁ノ坪				地番	27番3			
出力尺	1/1000	精度区分	乙一	座標系番号又は記号	Ⅲ	分類	地図(法第14条第1項)		種類	地籍図
作成年月日	平成21年11月			備付年月日(原図)	平成23年12月12日		補記事項			