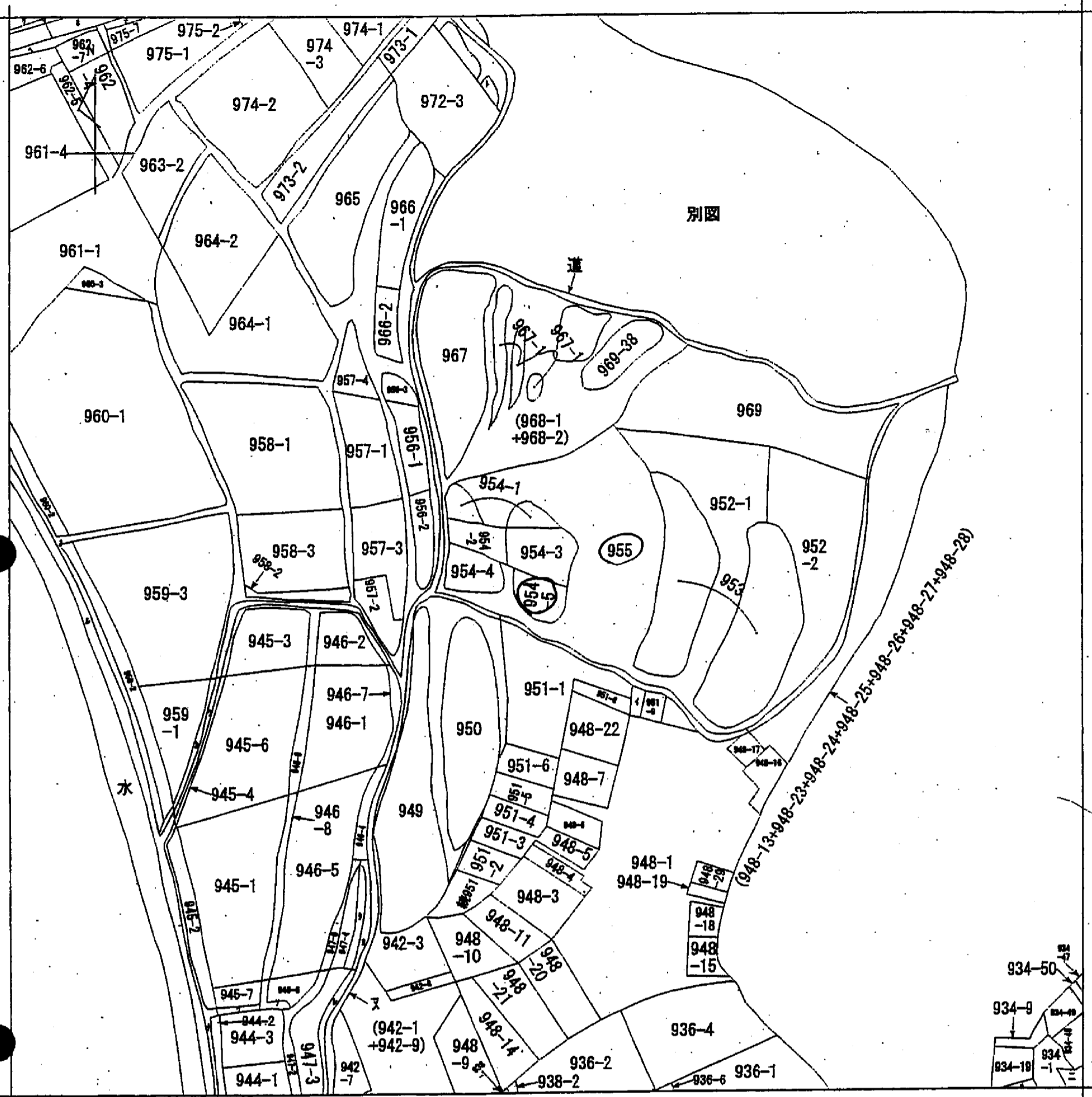
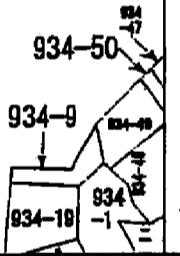


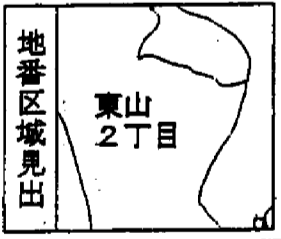
イ 951-10 ㄆ (975-3+975-4) ㄏ 976-5 ㄌ 43-8+944-1 ㄎ 43-8+944-2 ㄎ 947-7 ㄎ 945-5
 ㄇ 936-6 ㄆ -4) ㄏ 水)) ㄎ 947-7 ㄎ 1279-2
 ㄏ 934-21 ㄆ 1279-1 ㄏ (940-5+942 ㄎ (940-5+942 ㄎ 道 ㄎ 947-5 ㄎ 1279-2
 ㄉ 934-18 ㄆ 972-6 ㄏ -5+943-4+9 ㄎ -5+943-4+9 ㄎ 959-5 ㄎ 947-2 ㄎ 1279-2



A4判に縮小



A 東山2丁目



(注) 斜線を施した部分は、閉鎖された部分です。

請求部	所在	田辺市東山二丁目			地番	955番	
出力縮尺	縮尺不明	精度区分	座標系番号又は記号	分類	地図に準ずる図面	種類	旧土地台帳附属地図
作成年月日	備付年月日(原図)			補記事項			

申請番号: 8-43
(1/1)

公用