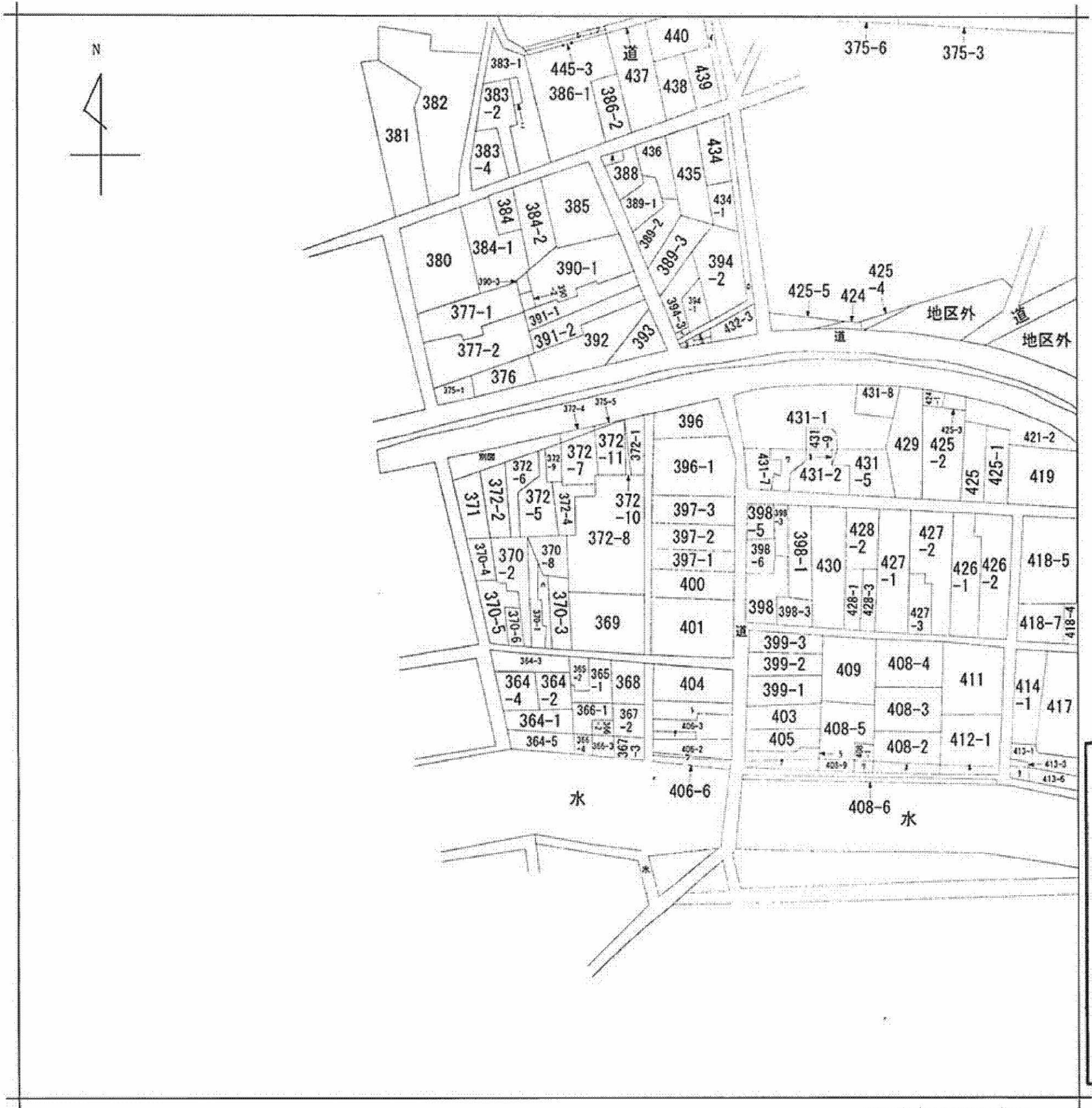
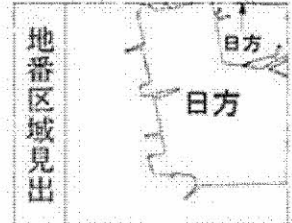


イ	水	ホ	387	フ	408-7	ク	431-4	レ	445-2	ト	407-2
ロ	水	ヘ	394-4	ク	408-8	ケ	432-2	ネ	445-4	チ	407-1
ハ	370-7	ト	406-4	セ	412-2	コ	432-5	カ	406-1		
ニ	383-3	チ	406-5	フ	413-5	ク	432-6	ネ	431-3		




A4判に縮小



請求部	所在	海安市日方字里				地番	370番8			
出力	縮尺不明	精度	座標系	分類	地図に準ずる図面	種類	旧土地台帳附属地図			
作成	年月日		番号又は記号	備付	年月日(原図)	補記	事項			

申請番号：14-24  
(1/1)

( 7 枚目)



本ファイルの改ざん・転用・転載を禁止します