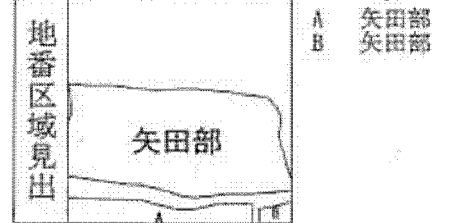
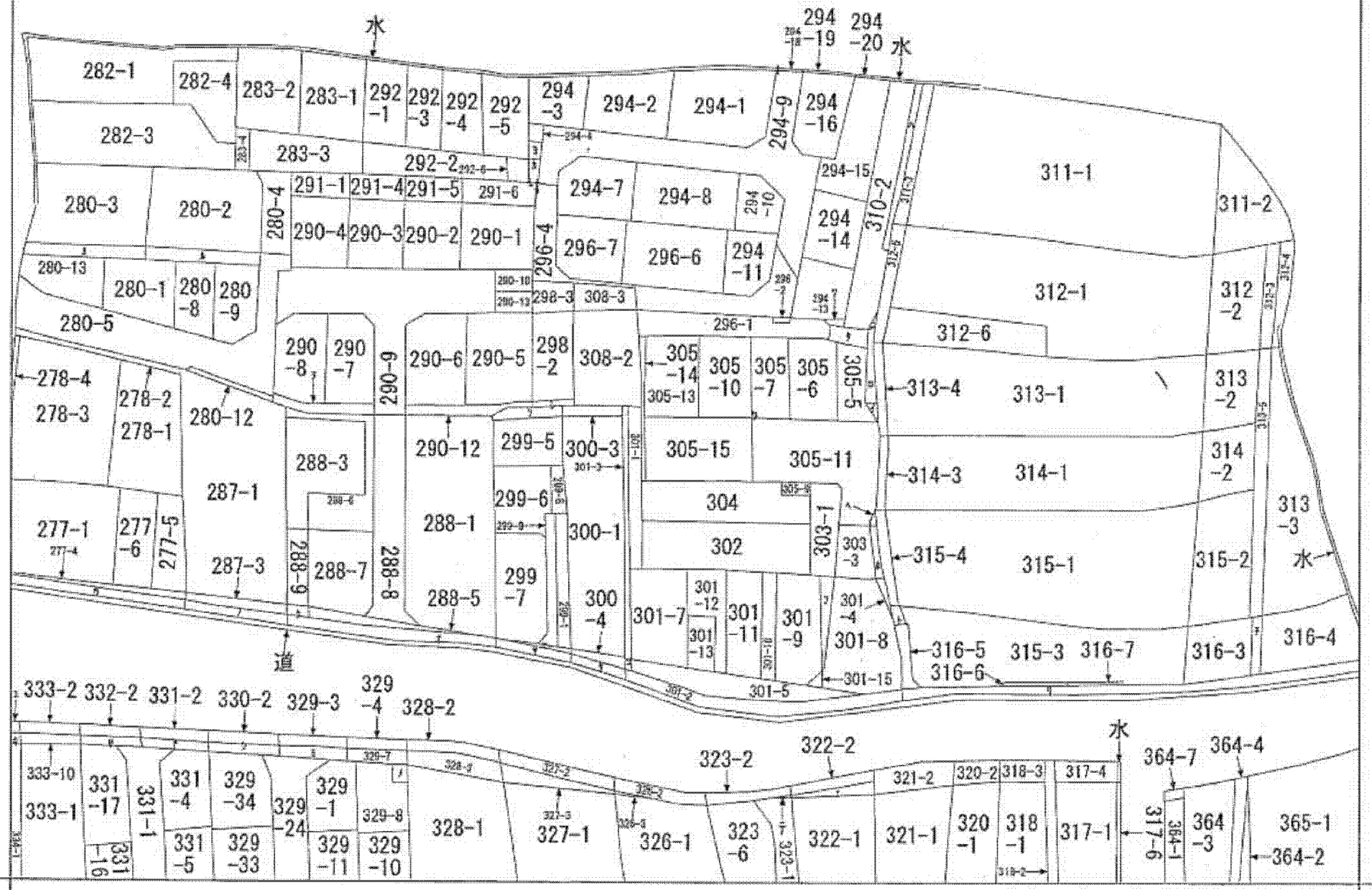
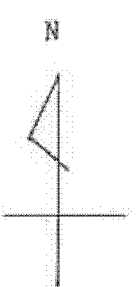


イ 305-2 ホ 303-2 ト 316-2 チ 305-12 ツ 298-1 テ 296-3 ト 287-2 テ 299-3 ト 322-3 キ 334-11
 ロ 305-4 ヘ 305-3 テ 280-10 カ 294-6 ヲ 299-4 テ 296-8 ト 288-2 テ 300-2 ト 323-3 ニ 334-3
 ハ 310-3 ト 315-5 ア 280-11 コ 294-5 ク 294-12 ア 291-3 ク 288-4 テ 301-14 ト 331-3 ヒ 329-9
 ニ 310-4 チ 316-8 ツ 290-11 ク 305-1 ケ 294-17 コ 277-2 ケ 299-2 コ 301-6 ト 332-3

公 用

本図面はA3版をA4版に縮小したものである



請求部	所在	揖保郡太子町矢田部字才ノ上			地番	294番8		
出力縮尺	縮尺不明	精度区分	座標系番号又は記号	分類	地図に準ずる図面		種類	旧土地台帳附属地図
作成年月日	備付年月日(原図)			補記事項				