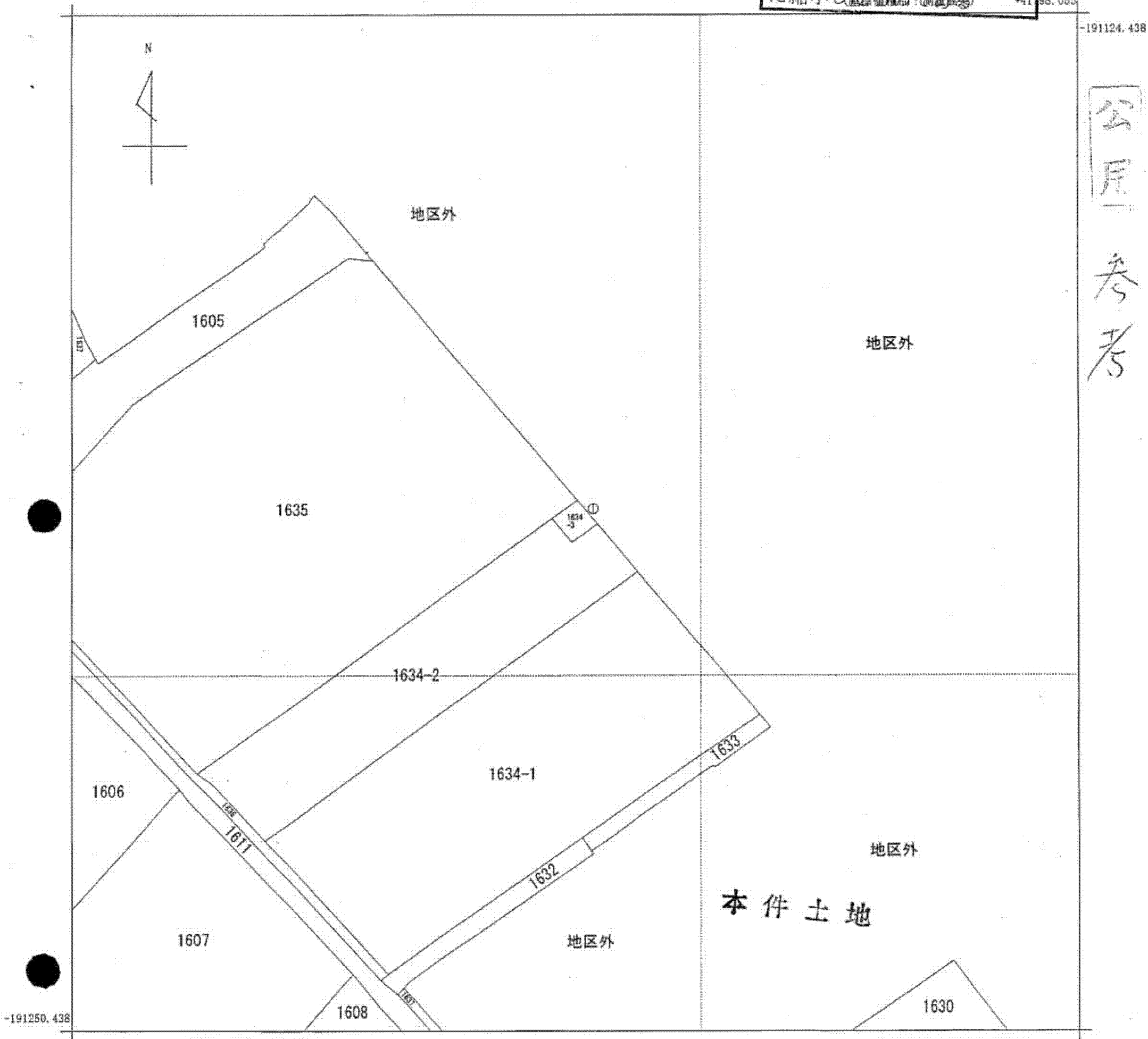
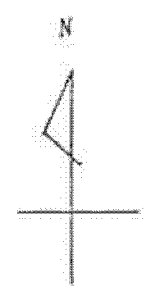


本図面は A3 版を A4 版  
に縮小し(座標値種別：測量成果)

+4198.055


-191124.438



公  
民  
参  
考

-191250.438

+41673.055 (座標値種別：測量成果)



A 神代浦壁

請求部	所在	南あわじ市神代浦壁字中				地番	1634番3		
出力尺	1/500	精度分	甲三	座標系 番号又は 記号	V	分類	地区(法第14条第1項)国調法1 9-5指定	種類	土地改良所在図
作成年月日	平成17年3月			備付年月日 (原図)	平成18年6月12日		補記事項		