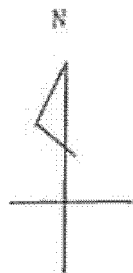
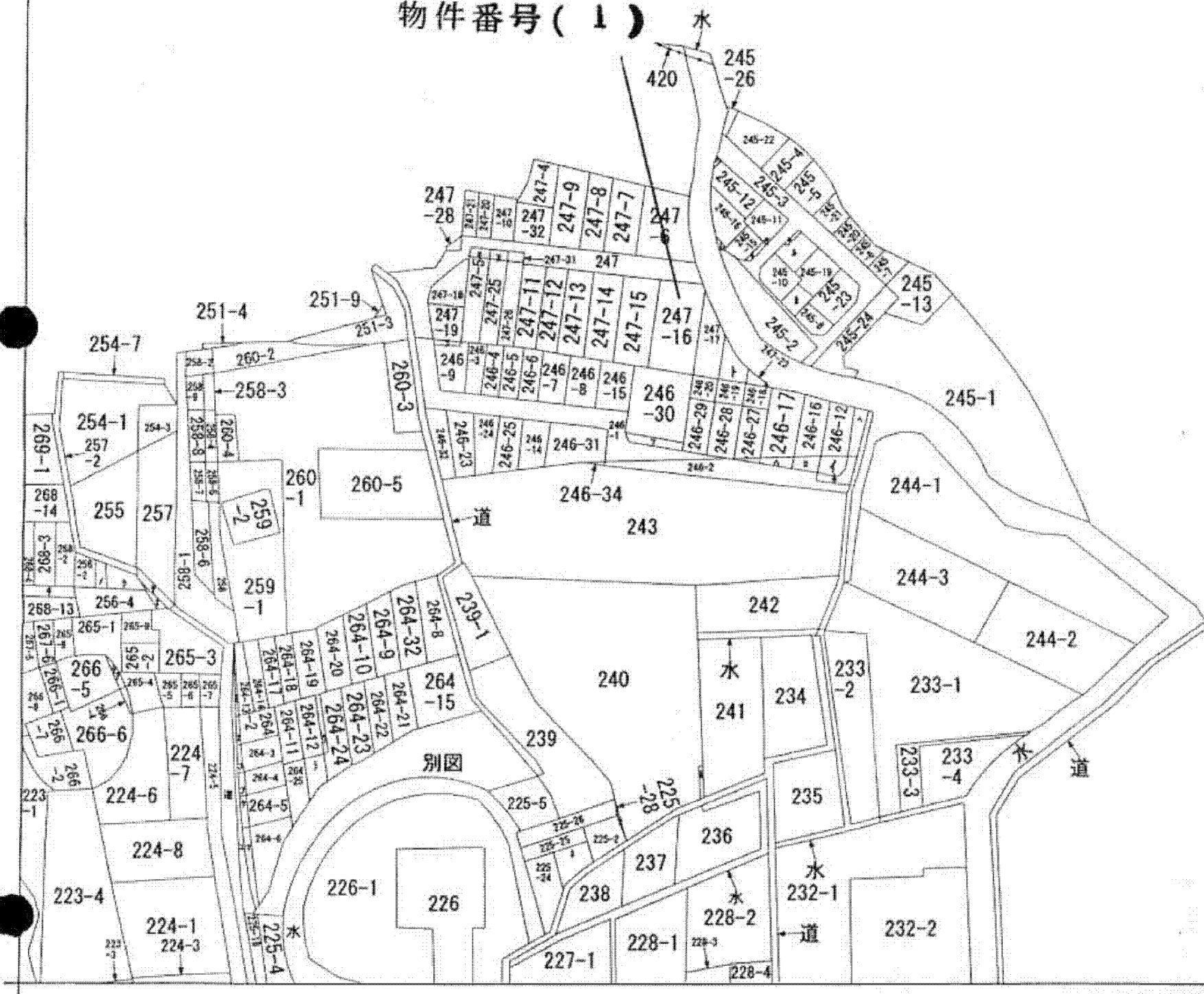


イ 246-13 木 246-33 フ 247-29 チ 245-27 ヲ 245-14 ト 225-27 テ 256-1 ナ 264-26 ハ 264-30 ケ 264-31
 カ 246-21 コ 246-36 ク 247-30 ケ 245-9 コ 246-35 ケ 264-1 ナ 256-3 ナ 264-27 ケ 266-3 ケ 264-7
 キ 246-22 キ 247-22 キ 245-18 キ 245-30 キ 246-10 キ 256-5 ナ 264-28 ナ 266-9 ナ 266-9
 ク 246-26 ク 247-24 ク 245-29 ク 245-28 ク 225-23 ク 264-16 ナ 257-3 ナ 264-29 ナ 268-1

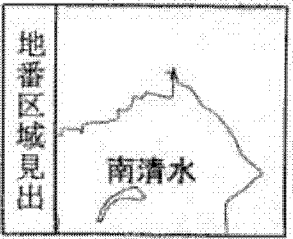
本図面は A3 版を A4 版に縮小したものである



物件番号(1)



(注) 地図に準ずる図面は、土地の区画を明確にした不動産登記法所定の地図が備え付けられるまでの間、これに代わるものとして備え付けられている図面で、土地の位置及び形状の概略を記載した図面です。



請求部	所在	尼崎市南清水		地番	247番16	
出力縮尺	縮尺不明	精度区分		座標系番号又は記号	分類	地図に準ずる図面
種類	旧土地台帳附属地図					
作成年月日			備付年月日(原図)			補記事項

これは地図に準ずる図面に記録されている内容を証明した書面である。

平成26年3月19日
 神戸地方法務局尼崎支局
 登記官

申請番号: 2-33
 (1/1)

(6 枚目)