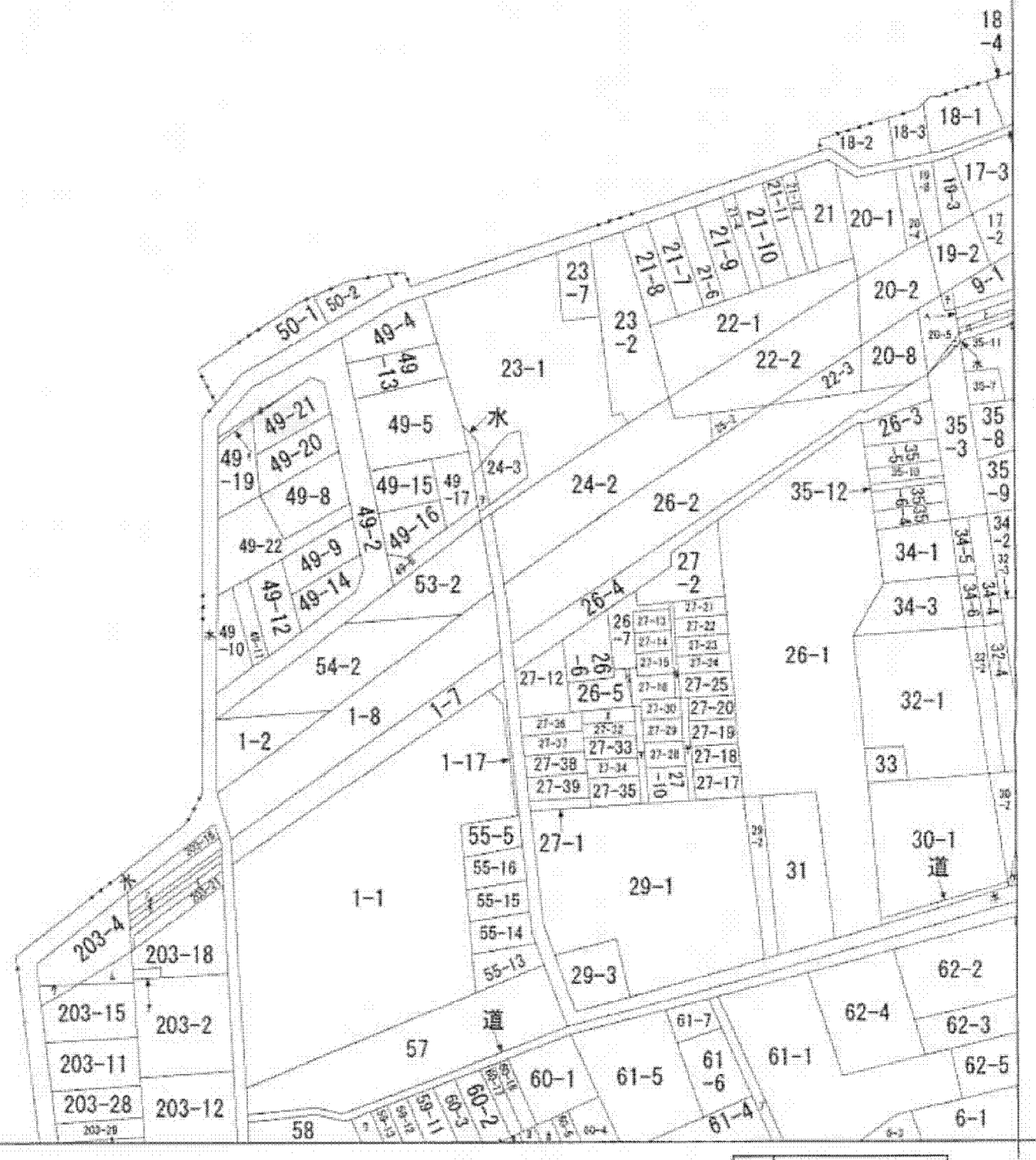
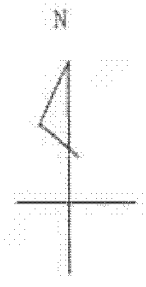
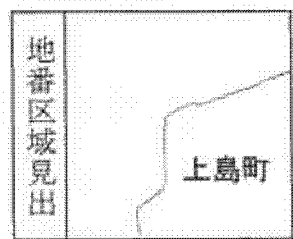


A 4 判に縮小



(注) 地図に準ずる図面は、土地の区画を明確にした不動産登記法所定の地図が備え付けられるまでの間、これに代わるものとして備え付けられている図面で、土地の位置及び形状の概略を記載した図面です。



請求部	所在	門真市上島町			地番	49番21		
出力縮尺	縮尺不明	精度区分	座標系 番号又は 記号	分類	地図に準ずる図面		種類	旧土地台帳附属地図
作成年月日	備付年月日 (原図)			補記事項				

これは地図に準ずる図面に記録されている内容を証明した書面である。

(大阪法務局守口出張所管轄)

平成26年3月17日

大阪法務局

申請番号：36-5

登記官



(7 枚目)

公用