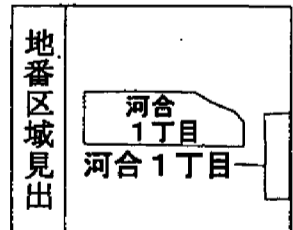
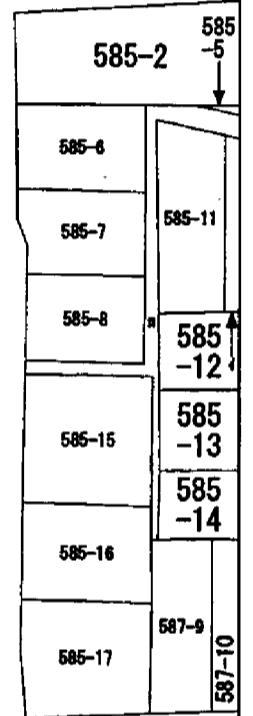
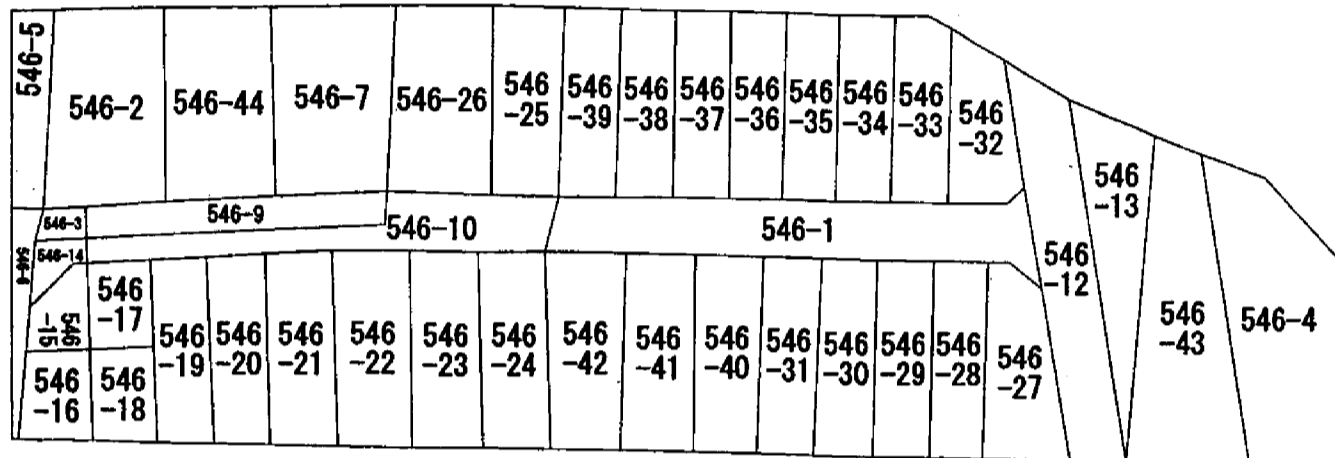
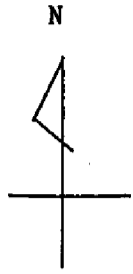


A4判に縮小



請求部	所在	松原市河合一丁目				地番	546番1				
出力縮尺	縮尺不明	精度区分		座標系番号又は記号		分類	地図に準ずる図面		種類	旧土地台帳附属地図	
作成年月日					備付年月日(原図)			補記事項			

公用