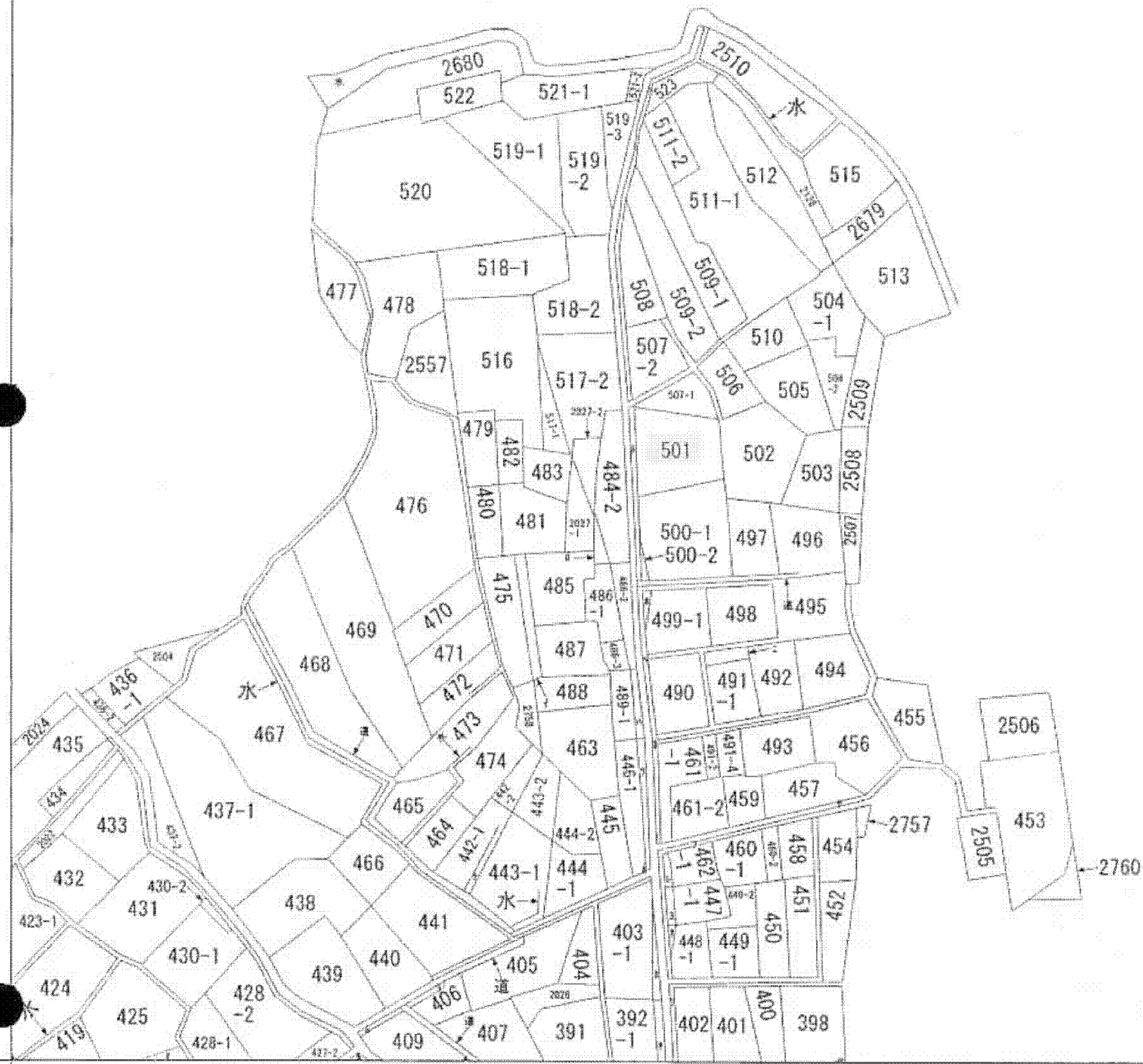
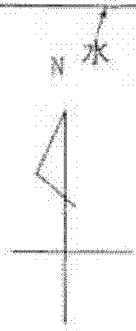
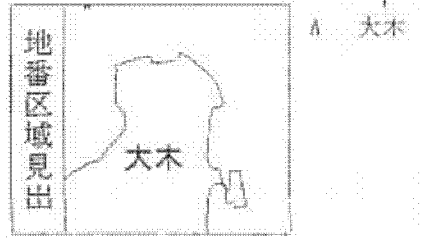


日 484-1 水 403-2 446-3 水 426
 489-2 水 408 447-2 水 水
 491-3 392-2 410-1 448-2 水 道



A4判に縮小



請求部	所在	泉佐野市大木			地番	507番1		
出力縮尺	縮尺不明	精度区分	座標系番号又は記号	分類	地図に準ずる図面		種類	旧土地台帳附属地図
作成年月日	備付年月日(原図)			補記事項				

