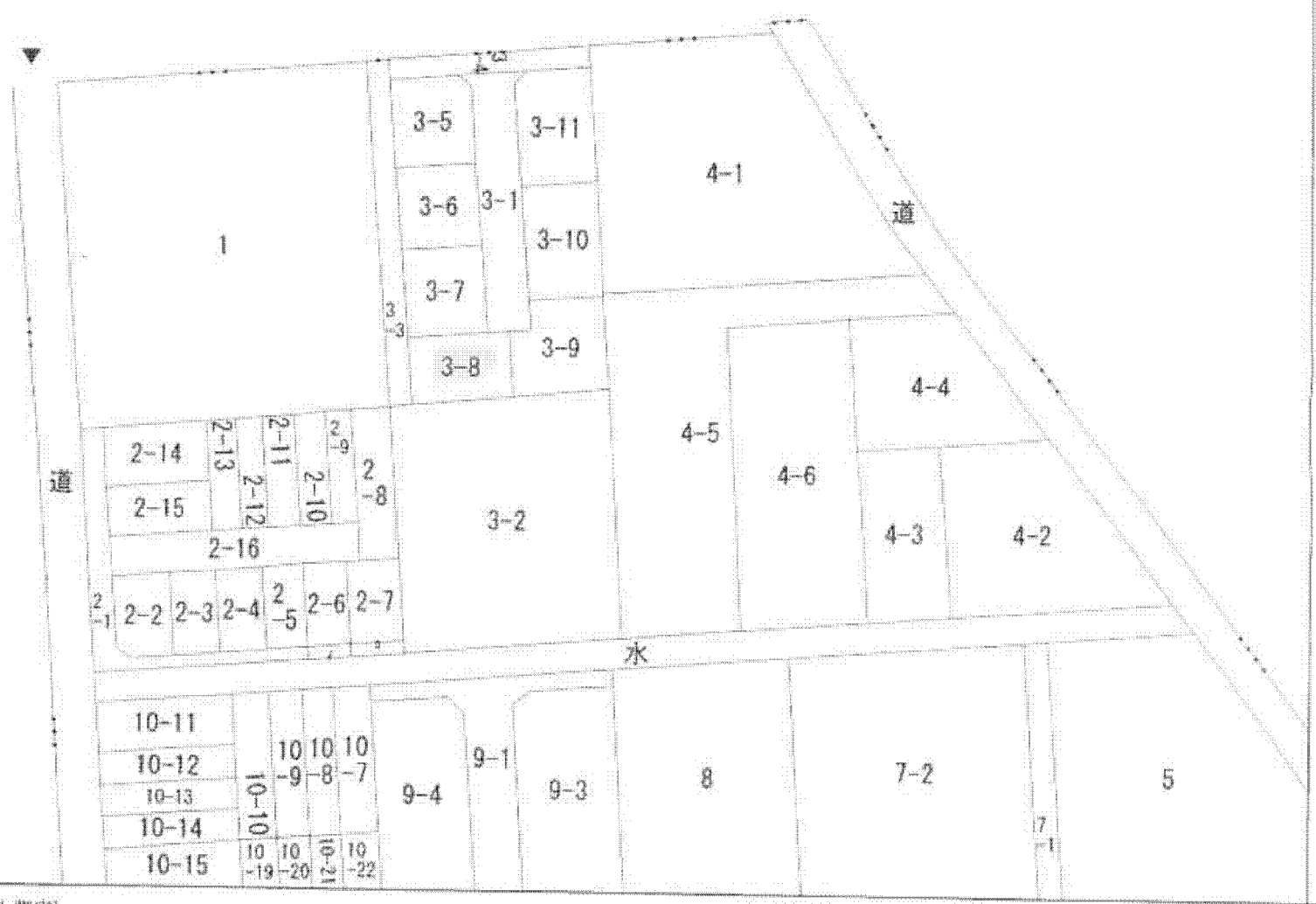




A4判に縮小



-140883.380

-38572.891 (座標値種別：図上測定)



請求部	所在	守口市東郷通一丁目		地番	3番4				
出方尺	1/600	精度分		座標系番号又は記号	VI	分類	地図に準ずる図面 (街区成果B)	種類	街区基本調査成果図
作成年月日	平成21年3月23日		備付年月日 (原図)			補記事項			