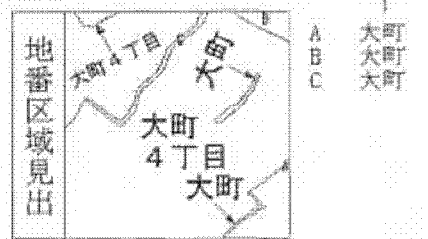
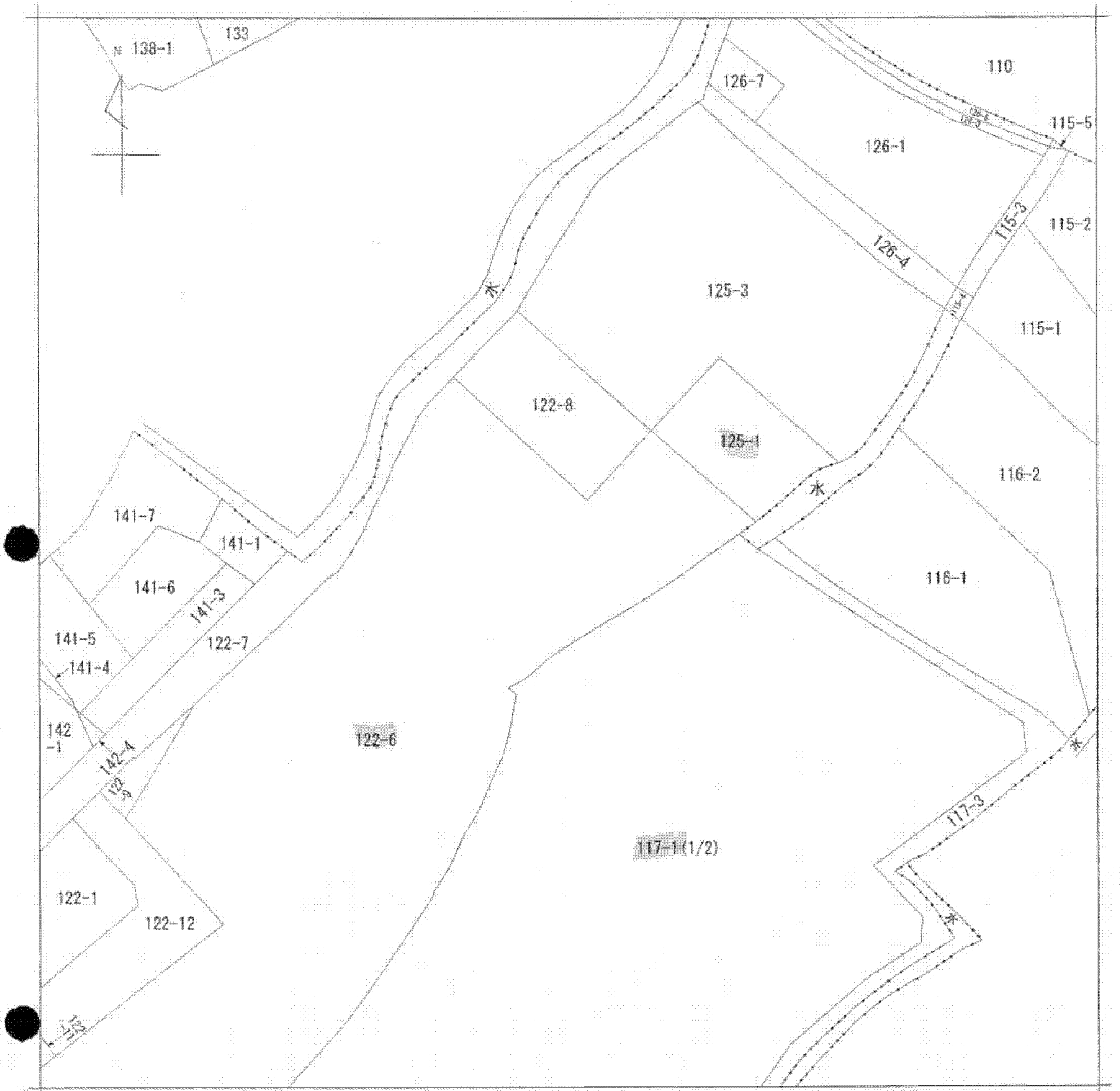


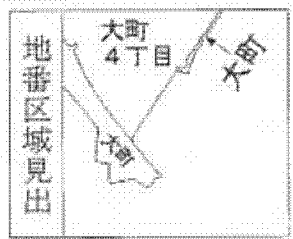
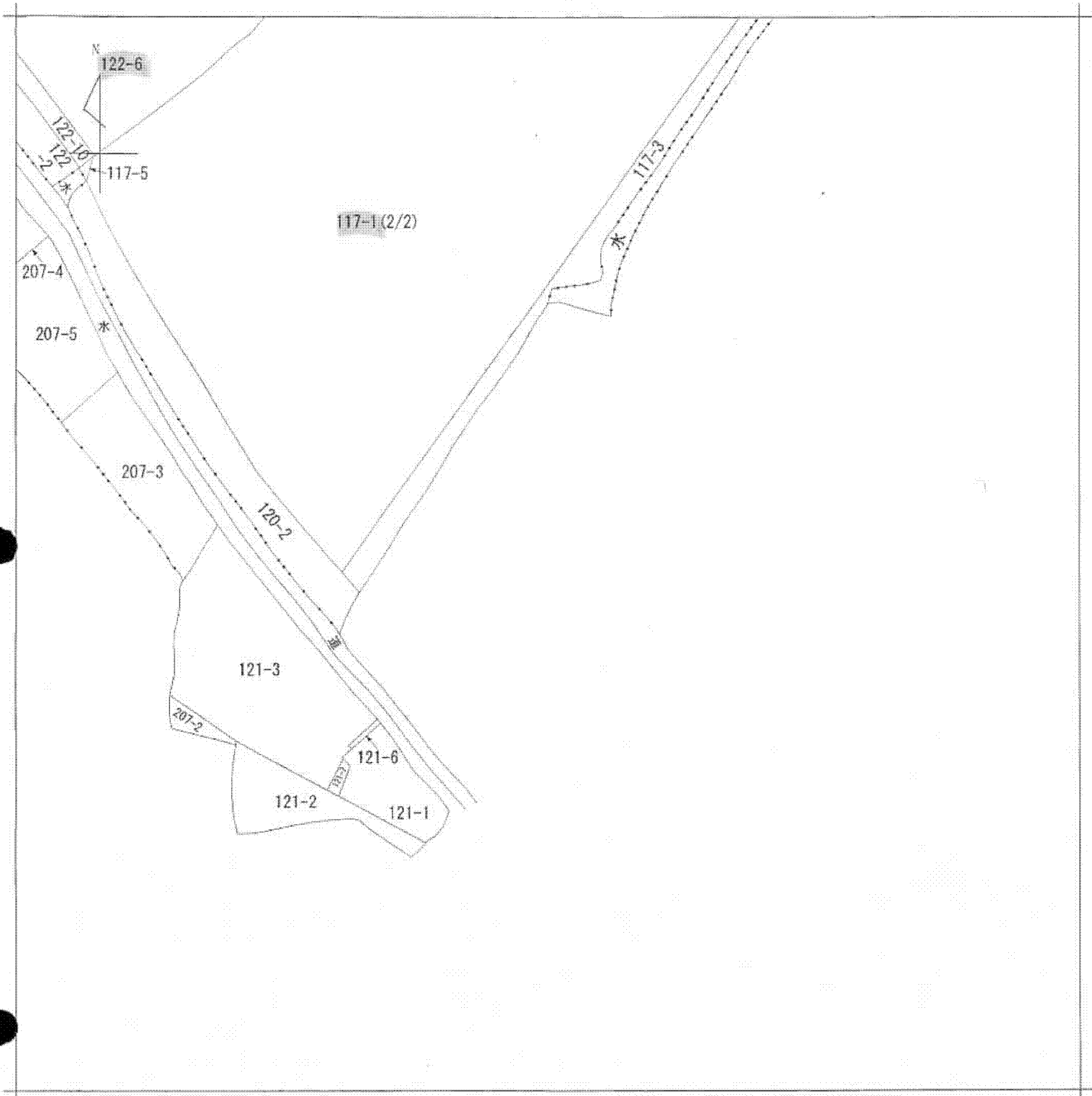
A 4判に縮小



請求部	所在	岸和田市大町四丁目			地番	117番1		
出力縮尺	縮尺不明	精度区分	座標系番号又は記号	分類	地図に準ずる図面		種類	旧土地台帳附属地図
作成年月日	備付年月日(原図)			補記事項				

公

A 4判に縮小



請求部	所在	岸和田市大町四丁目			地番	117番1		
出力縮	縮尺不明	精度区分	座標系番号又は記号	分類	地図に準ずる図面		種類	旧土地台帳附属地図
作成年月日				備付年月日(原図)			補記事項	