


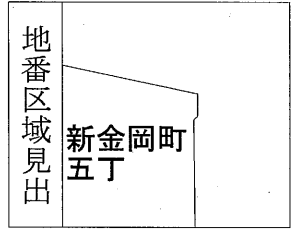
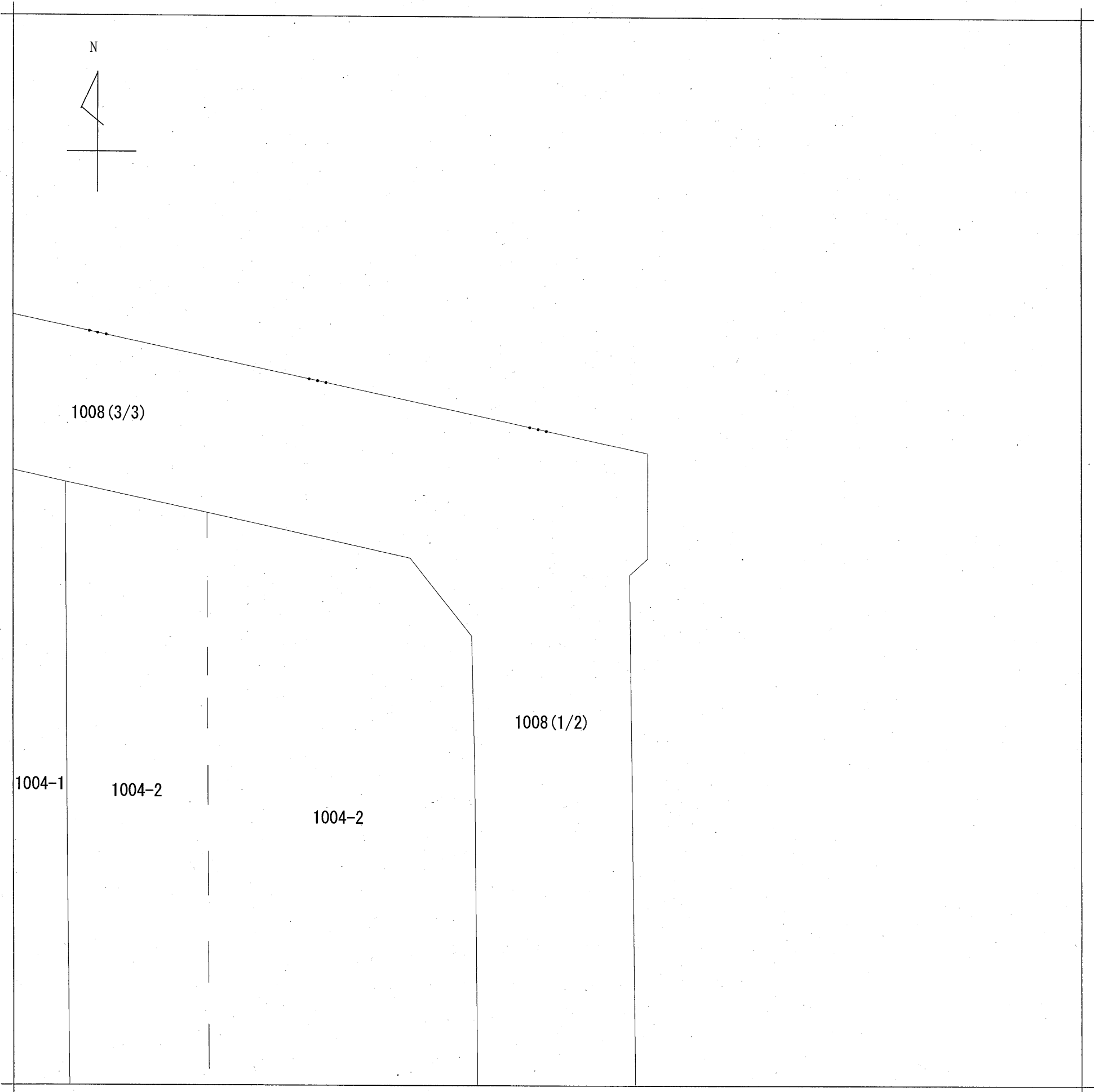
請求部	所在	堺市北区新金岡町五丁				地番	1008番			
出力縮尺	1/500	精度区分		座標系番号又は記号		分類	地図に準ずる図面		種類	土地区画整理所在図
作成年月日					備付年月日(原図)			補記事項		





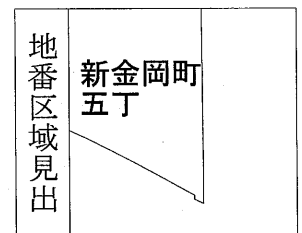
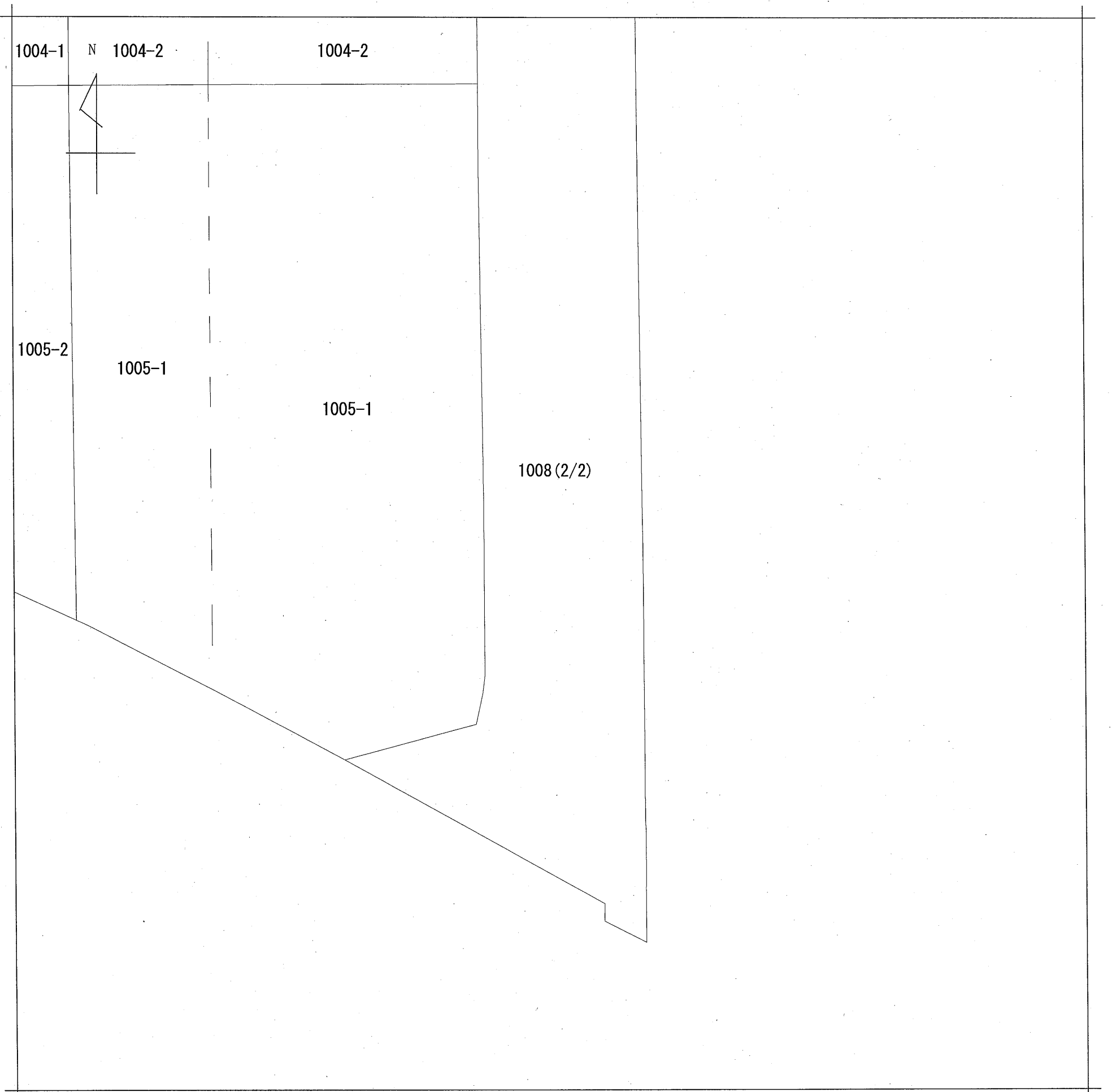
地番区域見出  
新金岡町五丁

請求部	所在	堺市北区新金岡町五丁				地番	1008番			
出力縮尺	1/500	精度区分		座標系番号又は記号		分類	地図に準ずる図面		種類	土地区画整理所在図
作成年月日					備付年月日(原図)			補記事項		



請求部	所在	堺市北区新金岡町五丁				地番	1008番		
出力尺	1/500	精度区分	座標系 番号又は 記号	分類	地図に準ずる図面		種類	土地区画整理所在図	
作成年月日				備付年月日 (原図)			補記事項		

公用



請求部	所在	堺市北区新金岡町五丁				地番	1008番		
出力縮尺	1/500	精度区分	座標系 番号又は 記号	分類	地図に準ずる図面		種類	土地区画整理所在図	
作成年月日				備付年月日 (原図)			補事項		

