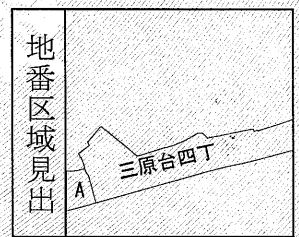


(注) 地図に準ずる図面は、土地の区画を明確にした不動産登記法所定の地図が備え付けられるまでの間、これに代わるものとして備え付けられている図面で、土地の位置及び形状の概略を記載した図面です。



A 三原台一丁

請求部	所在	堺市南区三原台四丁			地番	101番			
出力縮尺	1/1000	精度区分	甲二	座標系番号又は記号	分類	地図に準ずる図面		種類	その他
作成年月日	昭和58年3月10日			備付年月日(原図)			補事項		

これは地図に準ずる図面に記録されている内容を証明した書面である。

平成25年8月27日
大阪法務局堺支局

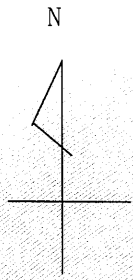
申請番号：36-42
(1/2)

登記官

坂口朝代



公用

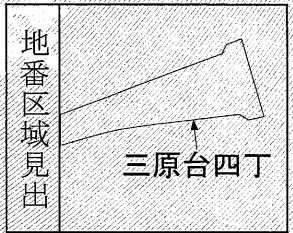


101(1/2)

COPY

COPY

(注) 地図に準ずる図面は、土地の区画を明確にした不動産登記法所定の地図が備え付けられるまでの間、これに代わるものとして備え付けられている図面で、土地の位置及び形状の概略を記載した図面です。



請求部	所在	堺市南区三原台四丁			地番	101番		
出力縮尺	1/1000	精度区分	甲二	座標系番号又は記号	分類	地図に準ずる図面	種類	その他
作成年月日	昭和58年3月10日			備付年月日(原図)			補事項	

これは地図に準ずる図面に記録されている内容を証明した書面である。

平成25年8月27日
大阪法務局堺支局

申請番号：36-42
(2/2)

登記官

坂口朝代

