

(注) 地図に準ずる図面は、土地の区画を明確にした不動産登記法所定の地図が備え付けられるまでの間、これに代わるものとして備え付けられている図面で、土地の位置及び形状の概略を記載した図面です。



請求部	所在	堺市南区茶山台一丁			地番	1番8		
出力尺	1/1000	精度区分		座標系番号又は記号	分類	地図に準ずる図面	種類	その他
作成年月日	昭和49年9月5日			備付年月日(原図)		補記事項		

これは地図に準ずる図面に記録されている内容を証明した書面である。

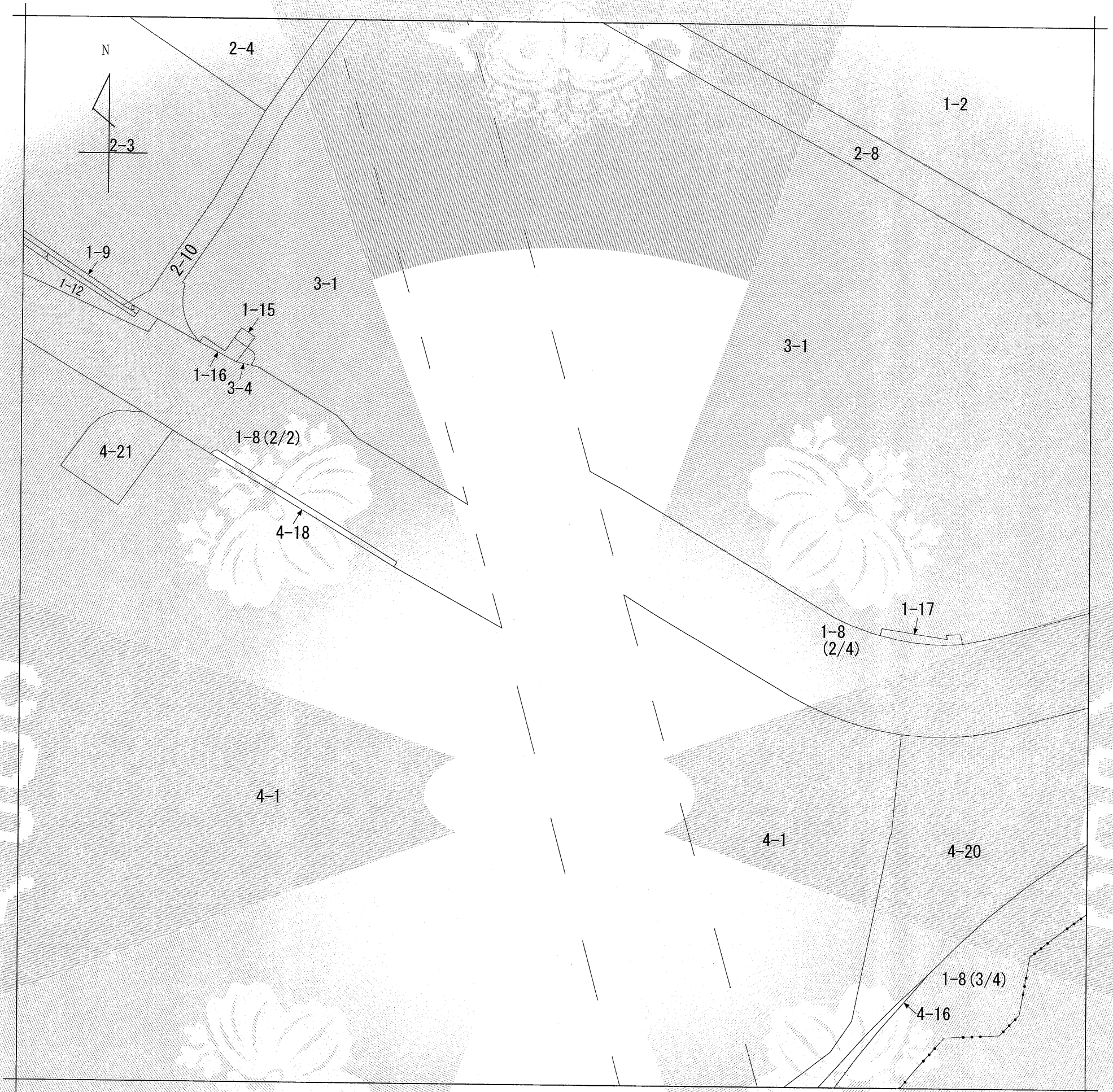
平成27年6月26日  
大阪法務局堺支局

申請番号：39-1  
(1/5)

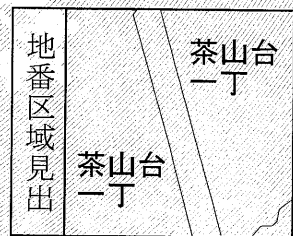
登記官

上田宏志





(注) 地図に準ずる図面は、土地の区画を明確にした不動産登記法所定の地図が備え付けられるまでの間、これに代わるものとして備え付けられている図面で、土地の位置及び形状の概略を記載した図面です。



請求部	所在	堺市南区茶山台一丁目			地番	1番8		
出力縮尺	1/1000	精度区分		座標系番号又は記号	分類	地図に準ずる図面	種類	その他
作成年月日	昭和49年9月5日			備付年月日(原図)		補記事項		

これは地図に準ずる図面に記録されている内容を証明した書面である。

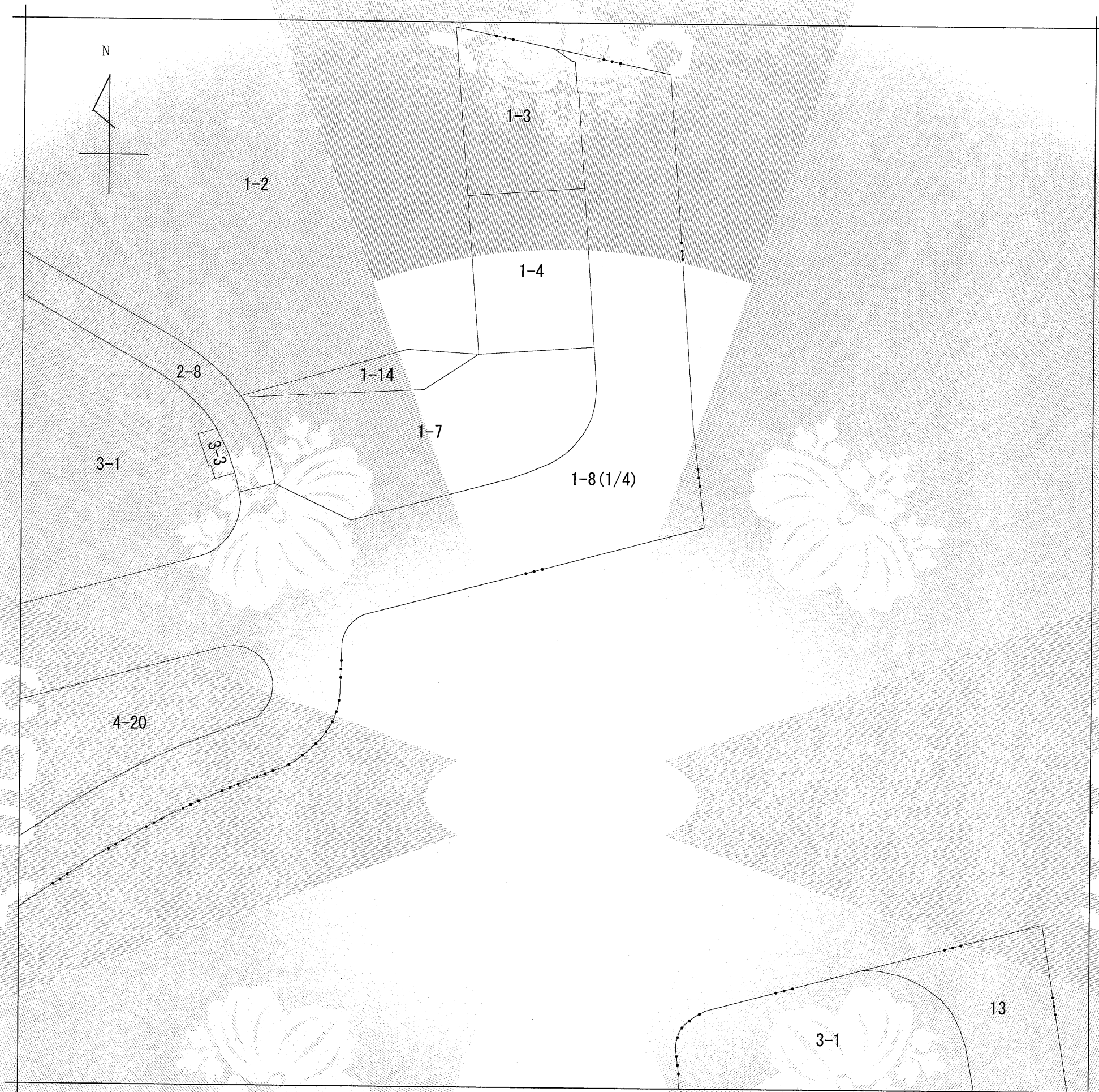
平成27年6月26日  
 大阪法務局堺支局

申請番号：39-1  
 (2/5)

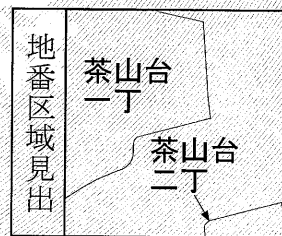
登記官

上田宏志





(注) 地図に準ずる図面は、土地の区画を明確にした不動産登記法所定の地図が備え付けられるまでの間、これに代わるものとして備え付けられている図面で、土地の位置及び形状の概略を記載した図面です。



請求部	所在	堺市南区茶山台一丁目			地番	1番8		
出力縮尺	1/1000	精度区分		座標系番号又は記号	分類	地図に準ずる図面	種類	その他
作成年月日	昭和49年9月5日			備付年月日(原図)			補事項	

これは地図に準ずる図面に記録されている内容を証明した書面である。

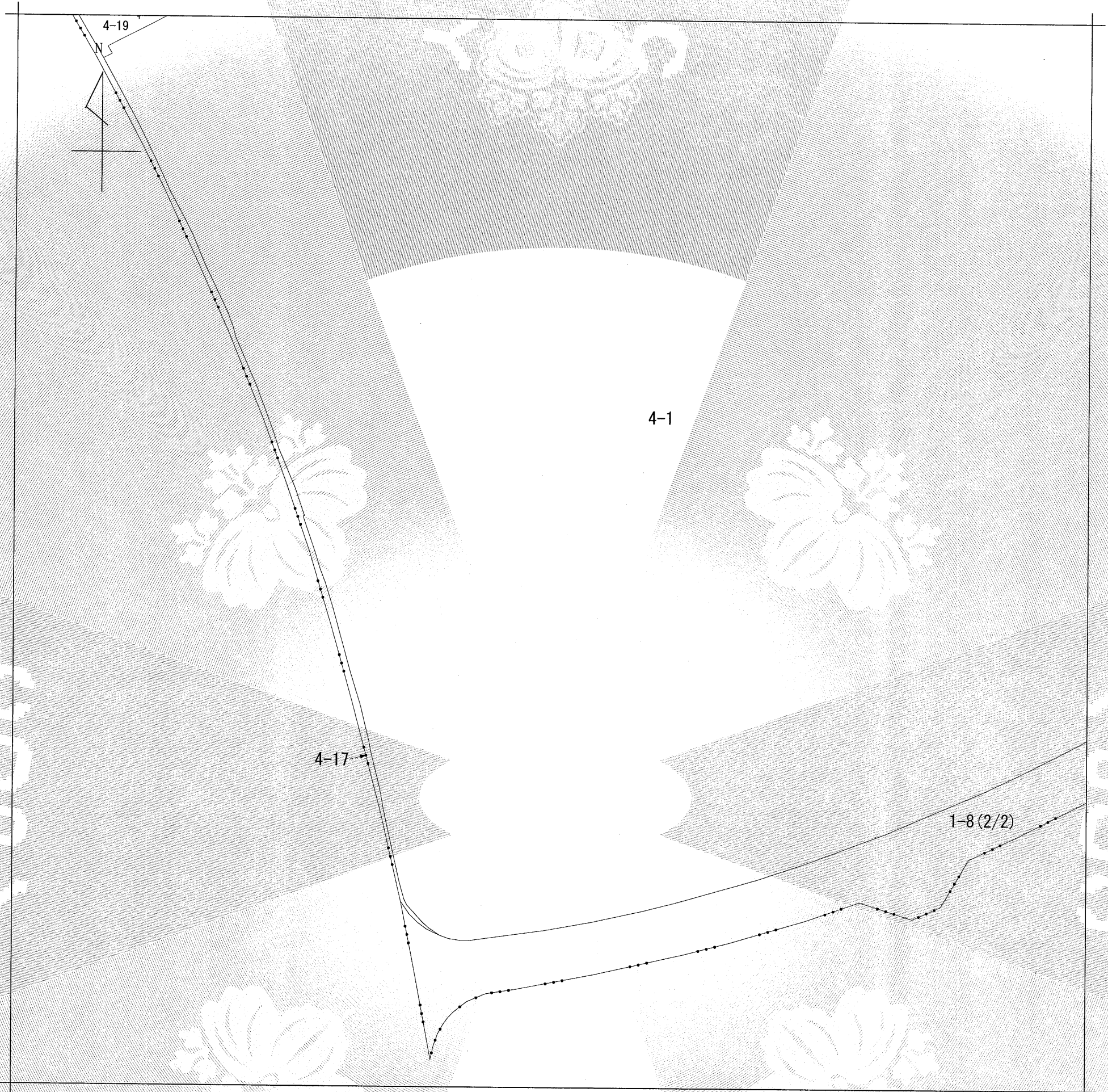
平成27年6月26日  
大阪法務局堺支局  
登記官

申請番号：39-1  
(3/5)

上田宏志



公用



(注) 地図に準ずる図面は、土地の区画を明確にした不動産登記法所定の地図が備え付けられるまでの間、これに代わるものとして備え付けられている図面で、土地の位置及び形状の概略を記載した図面です。



請求部分	所在	堺市南区茶山台一丁			地番	1番8	
出力縮尺	1/1000	精度区分	座標系番号又は記号	分類	地図に準ずる図面	種類	その他
作成年月日	昭和49年9月5日			備付年月日(原図)	補記事項		


これは地図に準ずる図面に記録されている内容を証明した書面である。

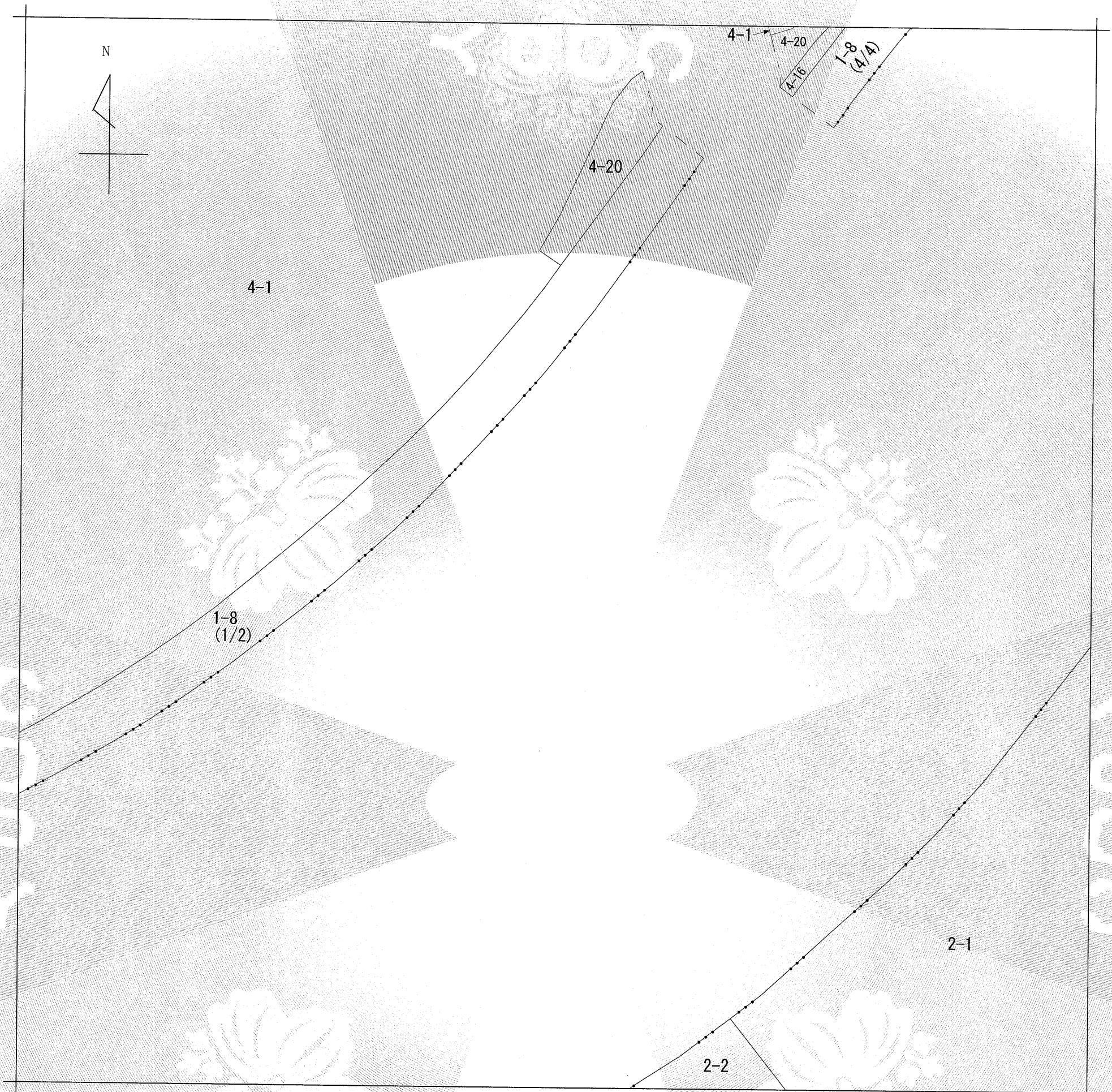
平成27年6月26日  
大阪法務局堺支局

申請番号：39-1  
(4/5)

登記官

上田宏志





(注) 地図に準ずる図面は、土地の区画を明確にした不動産登記法所定の地図が備え付けられるまでの間、これに代わるものとして備え付けられている図面で、土地の位置及び形状の概略を記載した図面です。



請求部	所在	堺市南区茶山台一丁目			地番	1番8	
出力縮尺	1/1000	精度区分	座標系番号又は記号	分類	地図に準ずる図面	種類	その他
作成年月日	昭和49年9月5日			備付年月日(原図)	補記事項		

これは地図に準ずる図面に記録されている内容を証明した書面である。

平成27年6月26日  
大阪法務局堺支局

申請番号：39-1  
(5/5)

登記官

上田宏志



公用