

34773.312

-7666.410 (座標値種別：図上測定)

(注) 地図に準ずる図面は、土地の区画を明確にした不動産登記法所定の地図が備え付けられるまでの間、これに代わるものとして備え付けられている図面で、土地の位置及び形状の概略を記載した図面です。

地番区域見出	大字柚田 小字柚ノ奥
--------	---------------

請求分	所在	相楽郡和東町大字柚田小字柚ノ奥				地番	30番2			
出力尺	1/500	精度分	乙一	座標系番号又は記号	VI	分類	地図に準ずる図面		種類	地籍図
作成年月日	昭和58年1月			備付年月日(原図)		補記事項				

これは地図に準ずる図面に記録されている内容を証明した書面である。

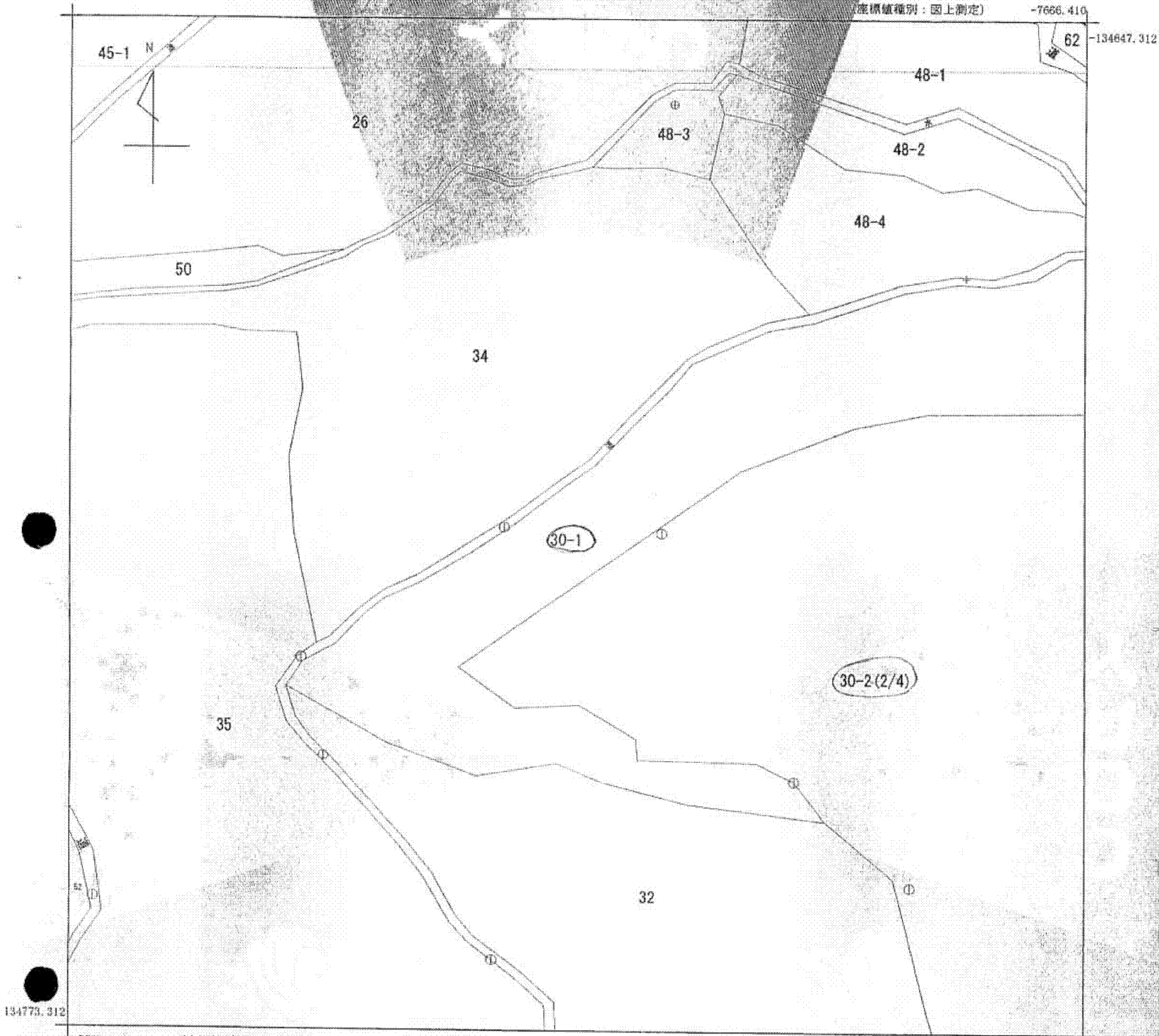
平成24年12月3日

京都地方務局木津出張所

登記官

申請番号：4-7

(2/4)



-7791.410 (座標値種別：図上測定)

(注) 地図に準ずる図面は、土地の区画を明確にした不動産登記法所定の地図が備え付けられるまでの間、これに代わるものとして備え付けられている図面で、土地の位置及び形状の概略を記載した図面です。


地番
区域
城見出
大字袖田
小字袖ノ奥

請求部	所在	相楽郡和東町大字袖田小字袖ノ奥				地番	30番2		
出力縮尺	1/500	精度区分	乙一	座標系番号又は記号	VI	分類	地図に準ずる図面	種類	地籍図
作成年月日	昭和58年1月			備付年月日(原図)		補記事項			

これは地図に準ずる図面に記録されている内容を証明した書面である。

平成24年12月3日
京都地方法務局木津出張所
登記官

申請番号：4-7
(1/4)



物9
物910

(座標値種別：図上測定)

-7666.410

-134773.312



34899.312

-7791.410

(座標値種別：図上測定)

(注) 地図に準ずる図面は、土地の区画を明確にした不動産登記法所定の地図が備え付けられるまでの間、これに代わるものとして備え付けられている図面で、土地の位置及び形状の概略を記載した図面です。

地番区域見出
大字柚田
小字柚ノ奥

請求分	所在	相楽郡和束町大字柚田小字柚ノ奥				地番	30番2		
出力尺	1/500	精度分	乙一	座標系番号又は記号	VI	分類	地図に準ずる図面	種類	地籍図
作成年月日	昭和58年1月			備付年月日(原図)		補記事項			

これは地図に準ずる図面に記録されている内容を証明した書面である。

平成24年12月3日

京都地方法務局木津出張所

登記官

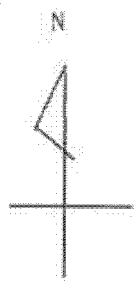
申請番号：4-7

(3/4)

(座標値種別：図上測定)

-7541.410

-134773.312



30-2(4/4)

30-3

32

30-4

31

30-5

85

30-6

34899.312

-7686.410

(座標値種別：図上測定)

(注) 地図に準ずる図面は、土地の区画を明確にした不動産登記法所定の地図が備え付けられるまでの間、これに代わるものとして備え付けられている図面で、土地の位置及び形状の概略を記載した図面です。

地番区域見出	大字柚田 小字柚ノ奥
--------	---------------

請求部	所在	相楽郡和束町大字柚田小字柚ノ奥				地番	30番2		
出力尺	1/500	精度区分	乙一	座標系番号又は記号	VI	分類	地図に準ずる図面	種類	地籍図
作成年月日	昭和58年1月			備付年月日(原区)		補記事項			

これは地図に準ずる図面に記録されている内容を証明した書面である。

平成24年12月3日

京都地方法務局木津出張所

登記官

申請番号：4-7

(4/4)