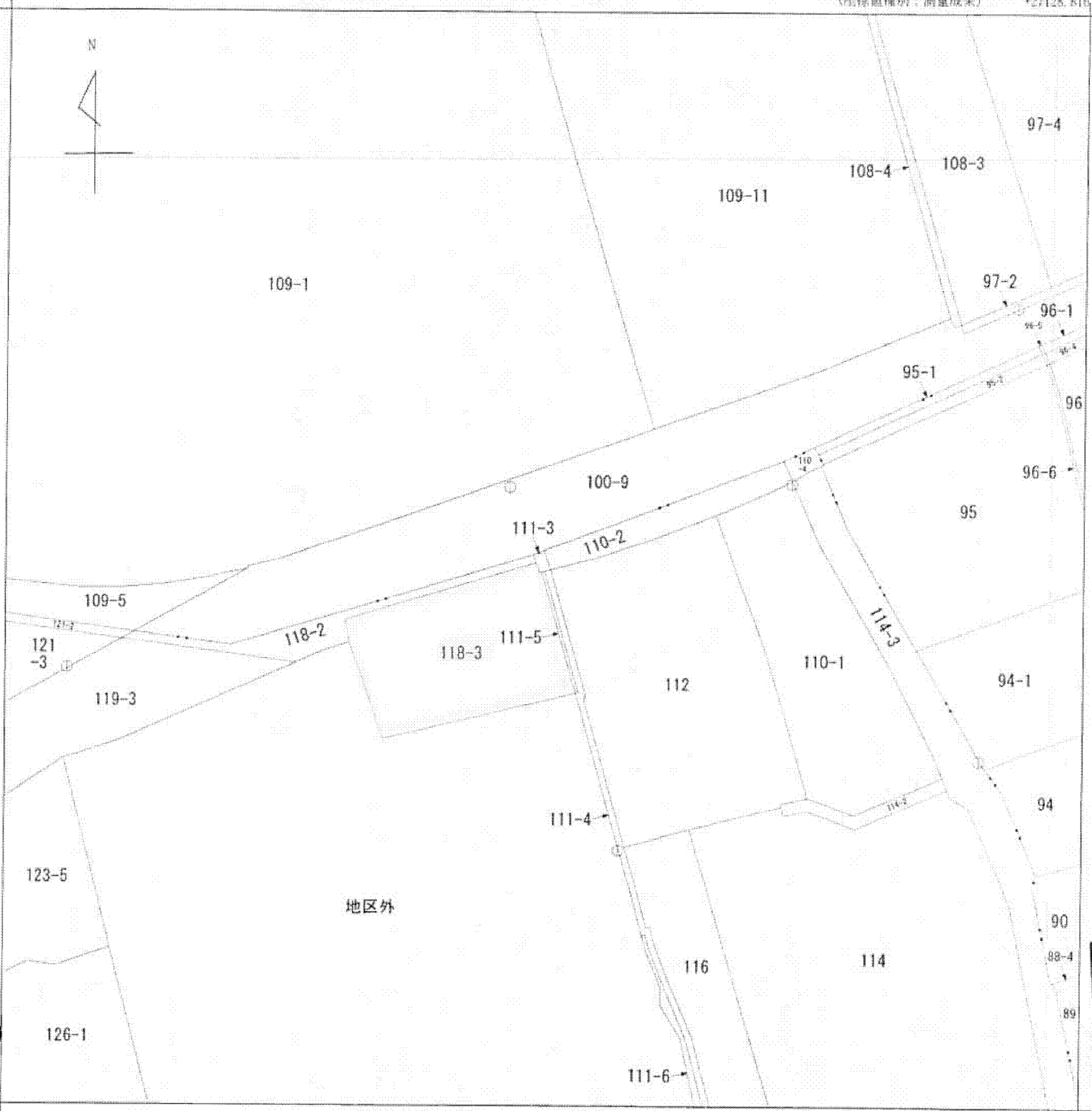
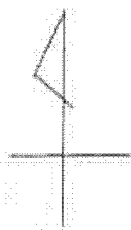


(座標値種別：測量成果)

+27128.816

-60358.290

N




A4判に縮小

-60484.290

+27003.816

(座標値種別：測量成果)



請求部	所在	長浜市野田町字池ノ下				地番	111番3			
出力縮尺	1/500	精度区分	甲三	座標系番号又は記号	VI	分類	地図(法第14条第1項)		種類	地籍図
作成年月日	平成20年2月			備付年月日(原図)	平成20年5月1日		補記事項			

公用