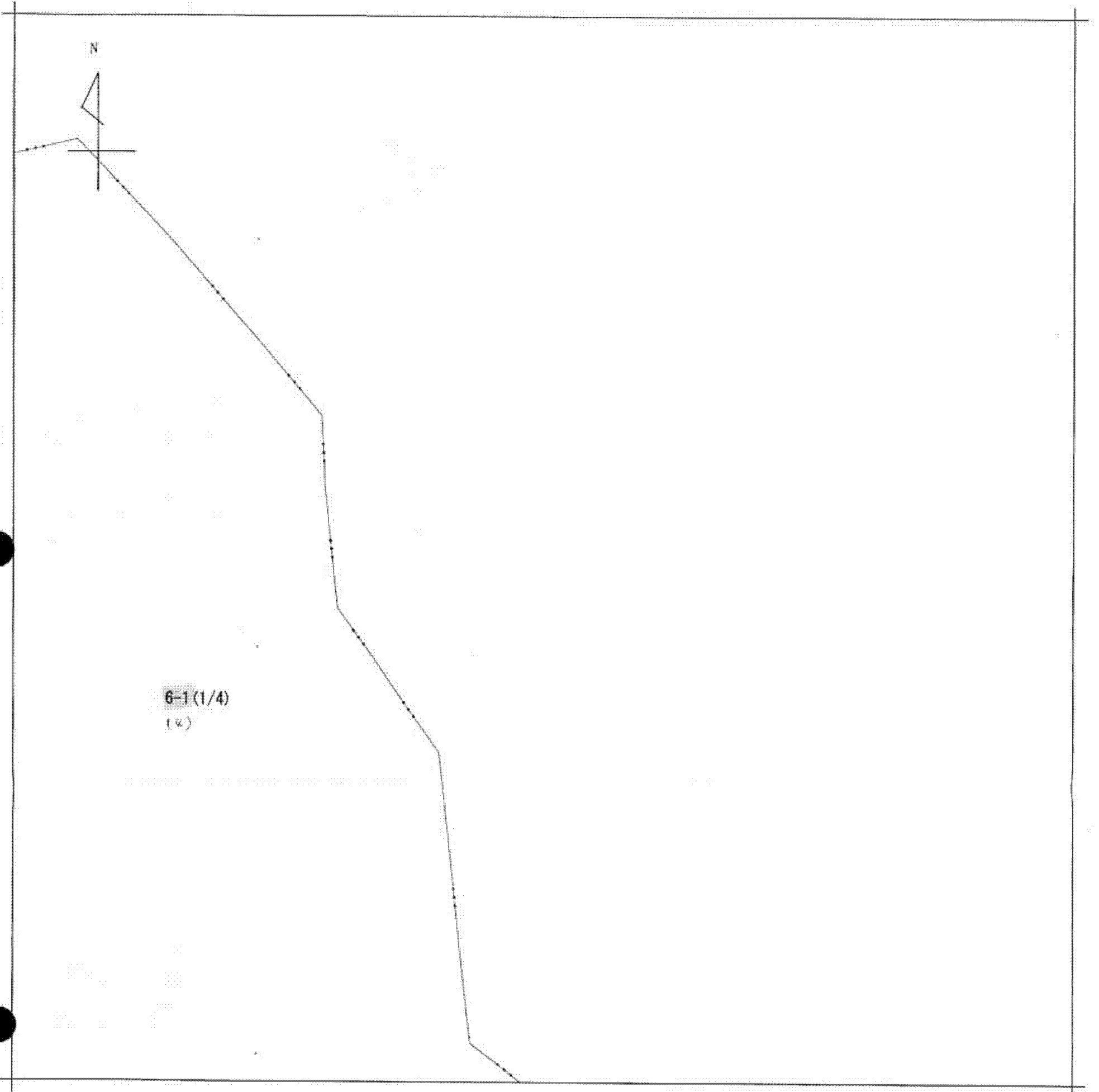



(目録)



(注) 地図に準ずる図面は、土地の区画を明確にした不動産登記法所定の地図が備え付けられるまでの間、これに代わるものとして備え付けられている図面で、土地の位置及び形状の概略を記載した図面です。



| | | | | | | | | |
|-------|---------|------|-----------|-----------|----|----------|----|-----------|
| 請求分 | 所在 | | 新城市一畝田字六田 | | 地番 | 6番1 | | |
| 出力尺 | 1/1000 | 精度区分 | | 座標系番号又は記号 | 分類 | 地図に準ずる図面 | 種類 | 旧土地台帳附属地図 |
| 作成年月日 | 明治22年4月 | | | 備付年月日(原図) | | 補記事項 | | |

これは地図に準ずる図面に記録されている内容を証明した書面である。

(名古屋法務局新城支局管轄)

平成25年11月28日

名古屋法務局豊橋支局

登記官

申請番号：2-3

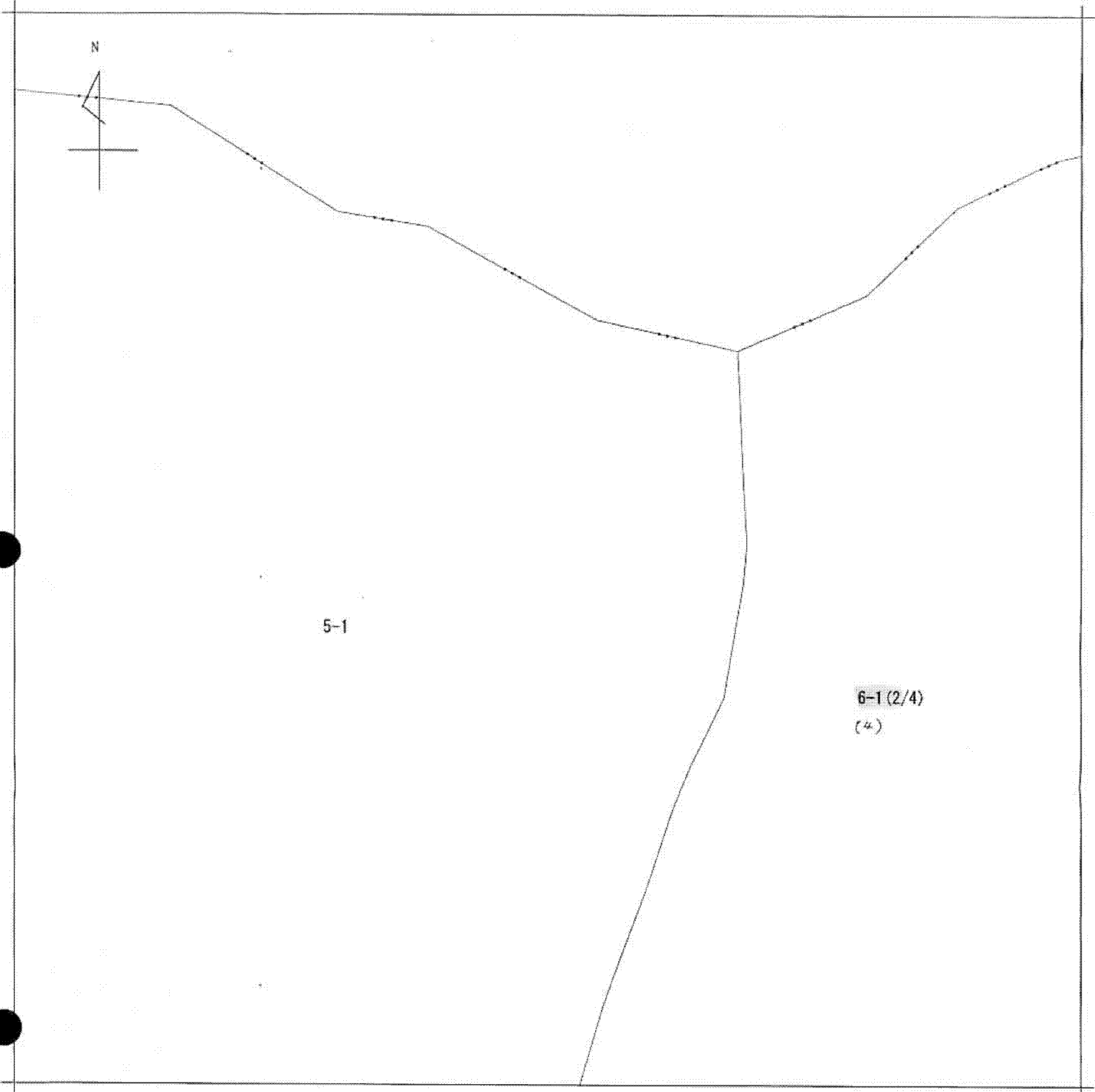
(2/4)

公用

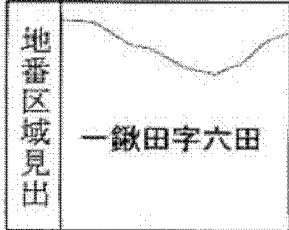
(P 枚目)

A4判に縮小

(4 枚目)



(注) 地図に準ずる図面は、土地の区画を明確にした不動産登記法所定の地図が備え付けられるまでの間、これに代わるものとして備え付けられている図面で、土地の位置及び形状の概略を記載した図面です。



| | | | | | | | | |
|-------|---------|-----------|-----------|-----------|----------|----|------|-----------|
| 請求分 | 所在 | 新城市一鍛田字六田 | | | | 地番 | 6番1 | |
| 出力尺 | 1/1000 | 精度区分 | 座標系番号又は記号 | 分類 | 地図に準ずる図面 | | 種類 | 旧土地台帳附属地図 |
| 作成年月日 | 明治22年4月 | | | 備付年月日(原図) | | | 補記事項 | |

これは地図に準ずる図面に記録されている内容を証明した書面である。

(名古屋法務局新城支局管轄)

平成25年11月28日

名古屋法務局豊橋支局

登記官

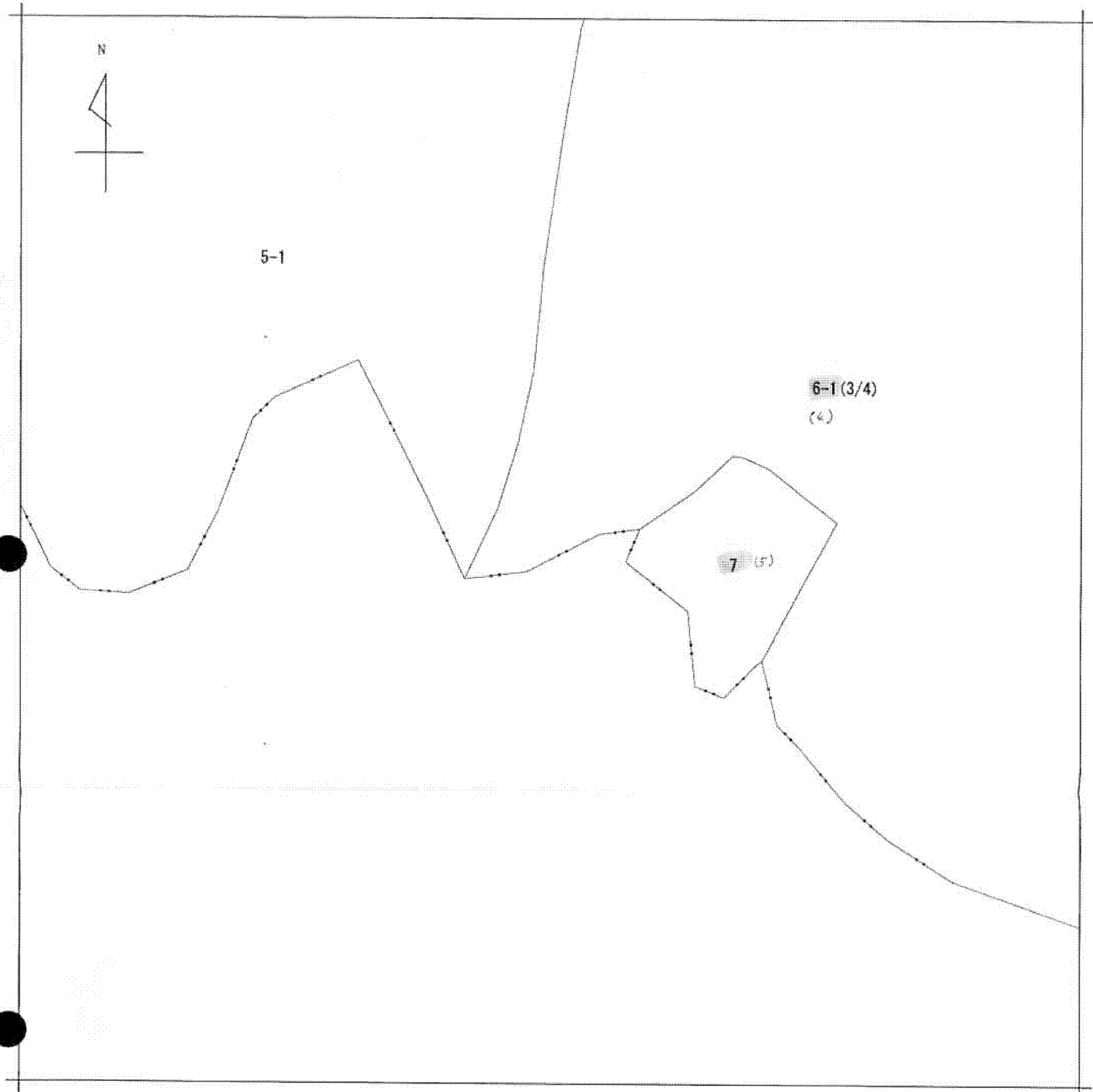
申請番号：2-3

(1/4)

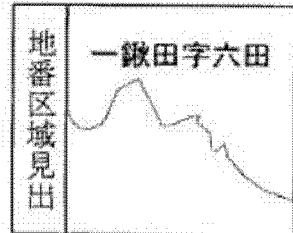
公用

(4 枚目)

A4判に縮小



(注) 地図に準ずる図面は、土地の区画を明確にした不動産登記法所定の地図が備え付けられるまでの間、これに代わるものとして備え付けられている図面で、土地の位置及び形状の概略を記載した図面です。



| | | | | | | | | |
|-------|---------|-----------|-----------|-----------|----------|-----|-----|-----------|
| 請求部分 | 所在 | 新城市一鍛田字六田 | | | 地番 | 6番1 | | |
| 出力縮尺 | 1/1000 | 精度区分 | 座標系番号又は記号 | 分類 | 地図に準ずる図面 | | 種類 | 旧土地台帳附属地図 |
| 作成年月日 | 明治22年4月 | | | 備付年月日(原図) | | | 補事項 | |

これは地図に準ずる図面に記録されている内容を証明した書面である。

(名古屋法務局新城支局管轄)

平成25年11月28日

名古屋法務局豊橋支局
登記官

申請番号：2-3
(3/4)

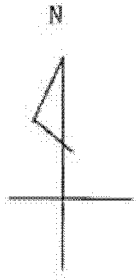


公用

(10枚目)

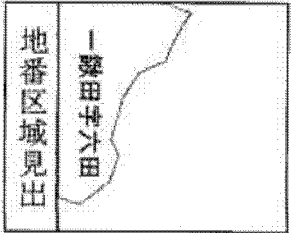
A4判に縮小

(1/1) 枚目



6-1(4/4)
(4)

(注) 地図に準ずる図面は、土地の区画を明確にした不動産登記法所定の地図が備え付けられるまでの間、これに代わるものとして備え付けられている図面で、土地の位置及び形状の概略を記載した図面です。



| | | | | | | | | | | |
|-------|---------|-----------|--|-----------|--|------|----------|--|----|-----------|
| 請求部 | 所在 | 新城市一鍛田字六田 | | | | 地番 | 6番1 | | | |
| 出力縮尺 | 1/1000 | 精度区分 | | 座標系番号又は記号 | | 分類 | 地図に準ずる図面 | | 種類 | 旧土地台帳附属地図 |
| 作成年月日 | 明治22年4月 | | | 備付年月日(原図) | | 補記事項 | | | | |

これは地図に準ずる図面に記録されている内容を証明した書面である。

(名古屋法務局新城支局管轄)

平成25年11月28日

名古屋法務局豊橋支局

登記官

申請番号：2-3

(4/4)



公用

(1/1) 枚目

A4判に縮小