


(注) 地図に準ずる図面は、土地の区画を明確にした不動産登記法所定の地図が備え付けられるまでの間、これに代わるものとして備え付けられている図面で、土地の位置及び形状の概略を記載した図面です。



請求部	所在	小牧市大字舟津字柏瀬			地番	1番7		
出力縮尺	縮尺不明	精度区分	座標系番号又は記号	分類	地図に準ずる図面		種類	旧土地台帳附属地図
作成年月日				備付年月日(原図)			補記事項	

(7枚目)

これは地図に準ずる図面に記録されている内容を証明した書面である。

(名古屋法務局春日井支局管轄)
 平成26年1月31日
 名古屋法務局

申請番号：9-1
 (1/2)

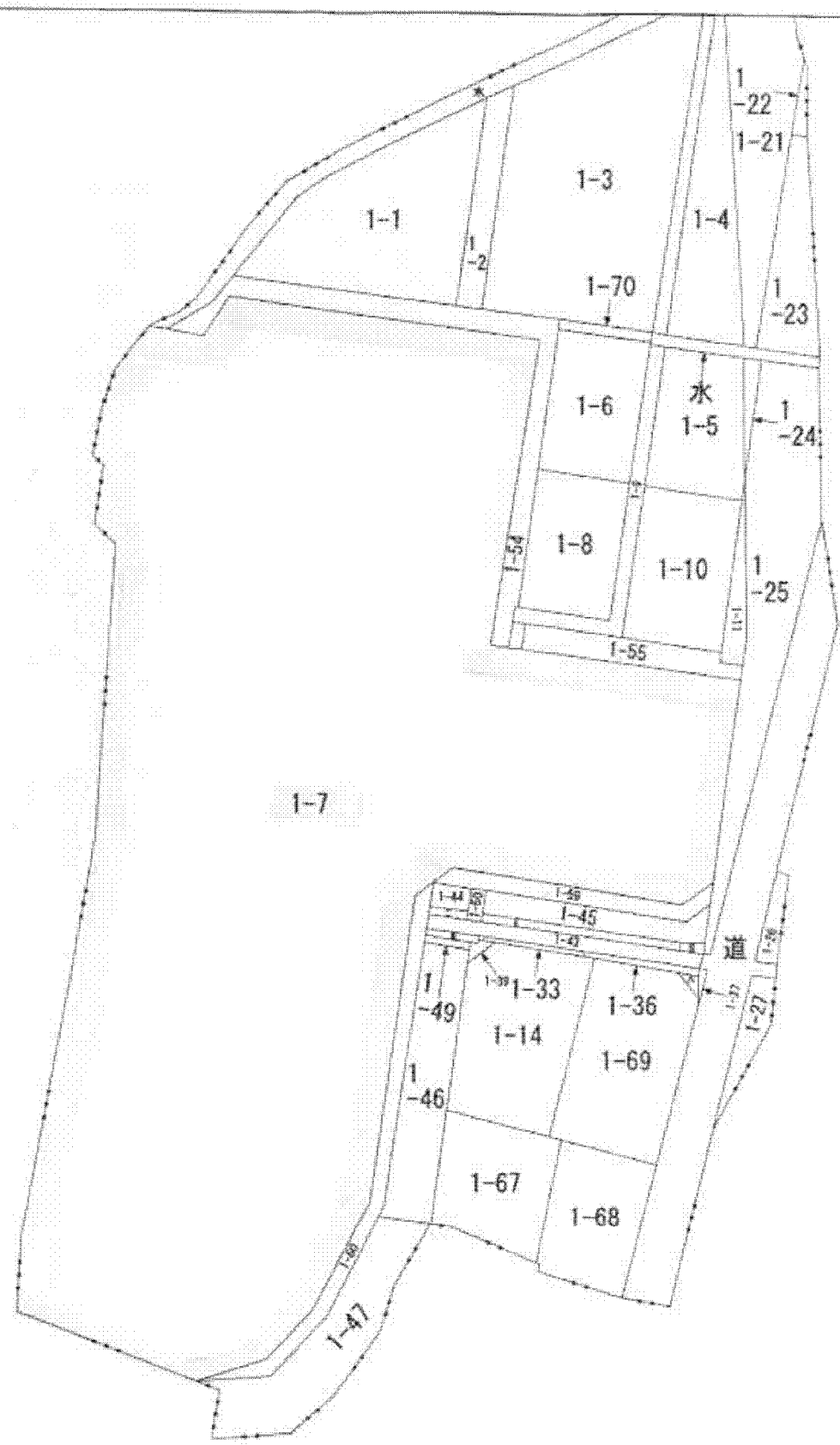
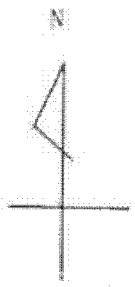
登記官



公
用

1 1-34
 2 1-35
 3 1-38
 4 1-48

A4判に縮小



(注) 地図に準ずる図面は、土地の区画を明確にした不動産登記法所定の地図が備え付けられるまでの間、これに代わるものとして備え付けられている図面で、土地の位置及び形状の概略を記載した図面です。

地番区域見出
 小牧市
 大字舟津
 字柏瀬

請求部	所在	小牧市大字舟津字柏瀬			地番	1番7	
出力縮尺	1/600	精度区分		座標系番号又は記号	分類	地図に準ずる図面	
種類	旧土地台帳附属地図						
作成年月日				備付年月日(原図)			補記事項

これは地図に準ずる図面に記録されている内容を証明した書面である。

(名古屋法務局春日井支局管轄)

平成26年1月31日

名古屋法務局

申請番号：9-1

登記官

(2/2)

公
用