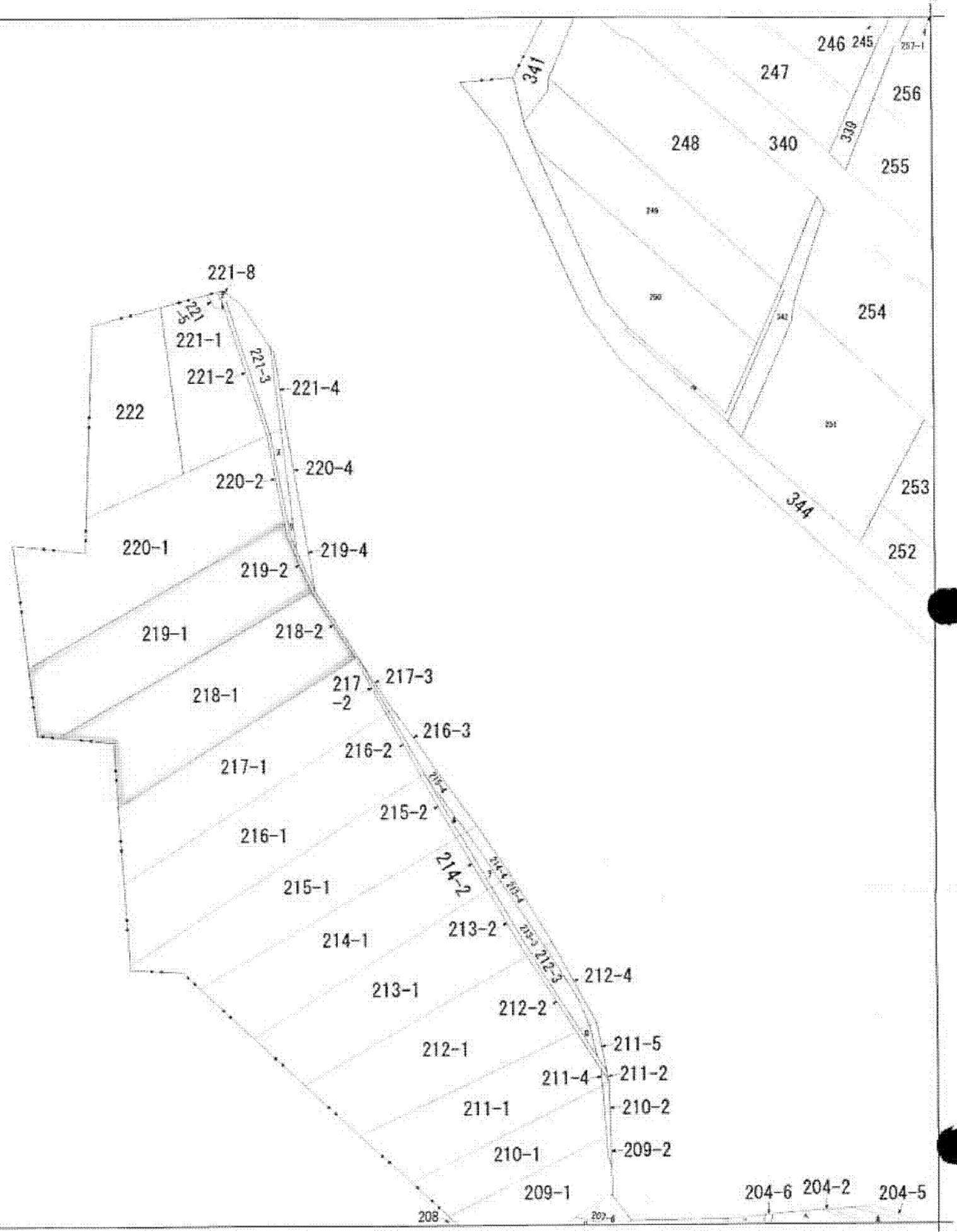
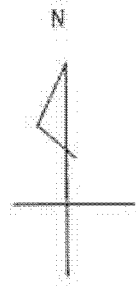
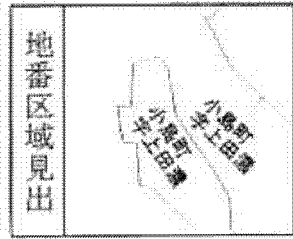


イ	257-2	ホ	204-3	リ	219-3
ロ	211-3	ヘ	204-1	ニ	220-3
ハ	207-7	ト	221-6	ホ	215-3
ニ	207-3	チ	221-7	リ	214-3



A4判に縮小



(注) 地図に準ずる図面は、土地の区画を明確にした不動産登記法所定の地図が備え付けられるまでの間、これに代わるものとして備え付けられている図面で、土地の位置及び形状の概略を記載した図面です。

(6枚目)

請求部	所在	豊橋市小島町字上田濃			地番	218番2	
出力尺	1/1200	精度分	座標系 番号又は 記号	分類	地図に準ずる図面	種類	その他
作成年月日	備付年月日 (原図)			補記事項			

これは地図に準ずる図面に記録されている内容を証明した書面である。

平成22年11月25日
名古屋法務局豊橋支局
登記官

申請番号：2-15
(1/1)

公用