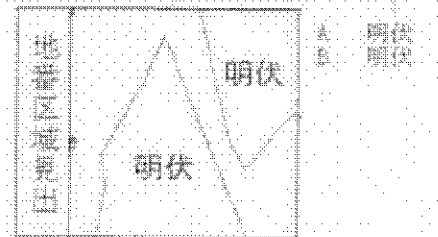


(注) 地図に準ずる図面は、土地の区画を明確にした不動産登記法所定の地区が備え付けられるまでの間、これに代わるものとして備え付けられている図面で、土地の位置及び形状の概略を記載した図面です。



部次分	所在	賀茂郡松崎町明伏字大沢戸				地番	242番1	
出縮	1/600	精度区分	座標系番号又は記号	分類	地図に準ずる図面		種類	旧土地台帳附属地図
作成年月日				備付年月日(原図)			補記事項	

これは地図に準ずる図面に記録されている内容を証明した書面である。

(静岡地方法務局下田支局管轄)

平成24年7月11日

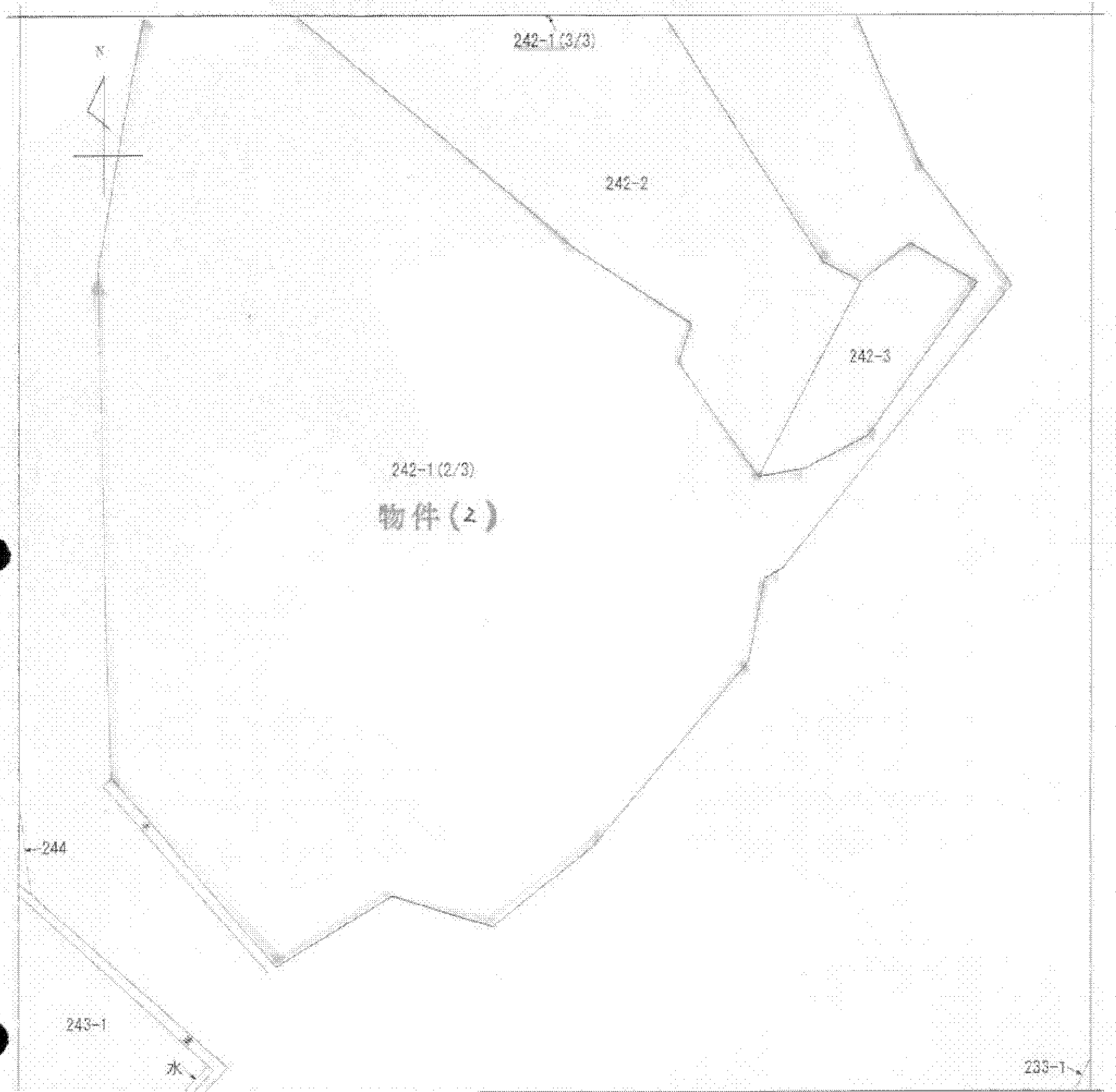
静岡地方法務局沼津支局

登記官

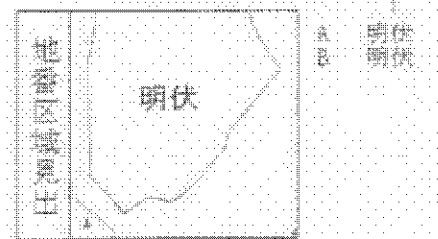
申請番号：27-1

(1/2)

(6枚目)



(注) 地図に準ずる図面は、土地の区画を明確にした不動産登記法所定の地図が備え付けられるまでの間、これに代わるものとして備え付けられている図面です。土地の位置及び形状の概略を記載した図面です。



請求部	所在	賀茂郡松崎町明伏字大沢戸			地番	242番1		
出給力天	1/600	精度区分	座標系番号又は記号	分類	地図に準ずる図面		種類	旧土地台帳附属地区
作成年月日				備付年月日(原図)			補記事項	

これは地図に準ずる図面に記録されている内容を証明した書面である。

(静岡地方法務局下田支局管轄)

平成24年7月11日

静岡地方法務局沼津支局

申請番号：27-1

登記官

(2/2)

(?枚目)