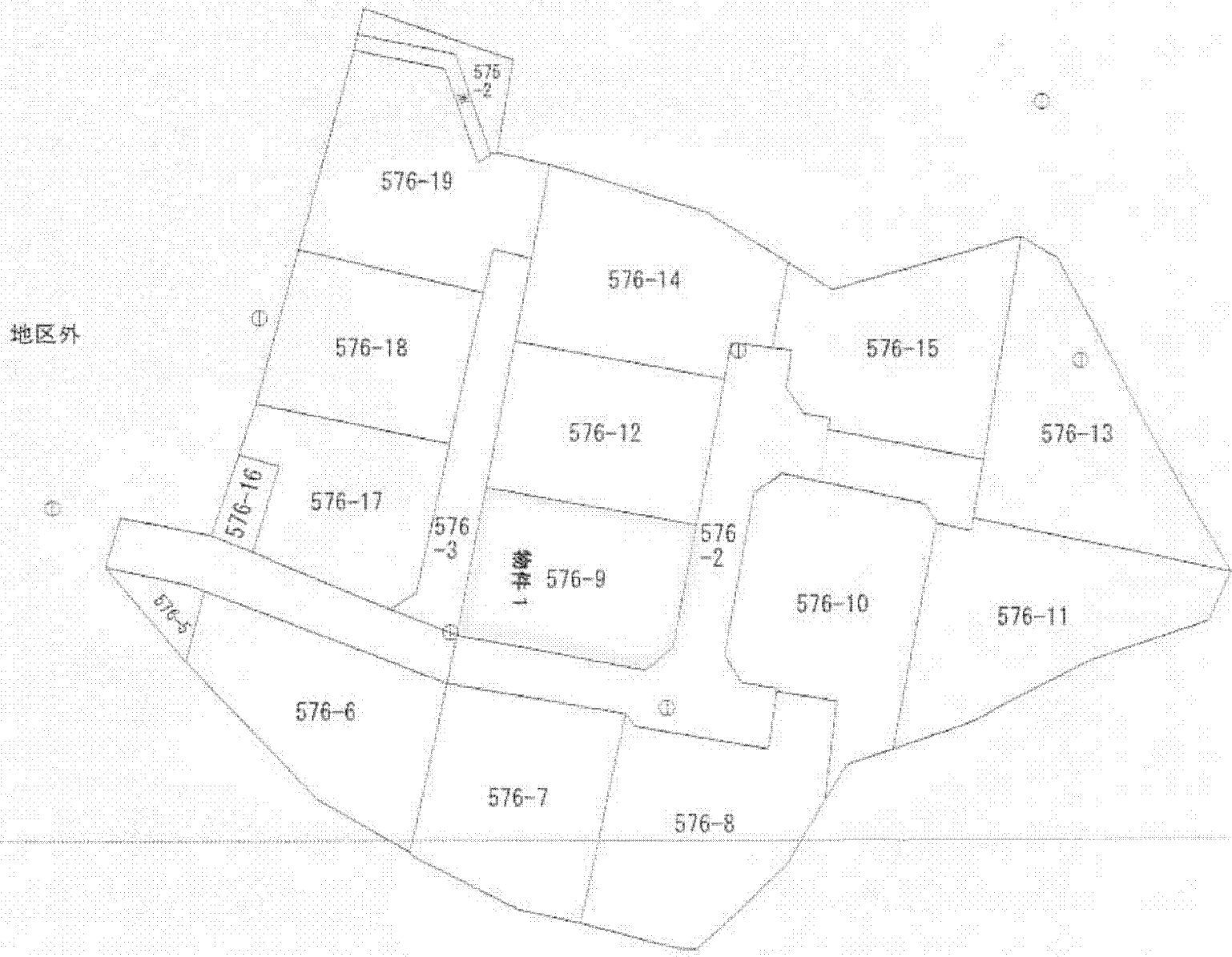



A3をA4に縮小


(座標値種別：図上測定) +39681.025

-74562.384



-74685.384

+39756.025 (座標値種別：図上測定)



請求部	所在	御殿場市山之尻字元屋敷				地番	576番9		
出力尺	1/500	精度区分	乙一	座標系番号又は記号	VIII	分類	地区(法第14条第1項)	種類	地籍図
作成年月日					備付年月日(原図)			補記事項	

これは地図に記録されている内容を証明した書面である。

(静岡地方法務局沼津支局管轄)

平成25年10月24日

静岡地方法務局

申請番号：34-1

登記官

(1/1)

(5枚目)