


(座標値種別：国土測定)

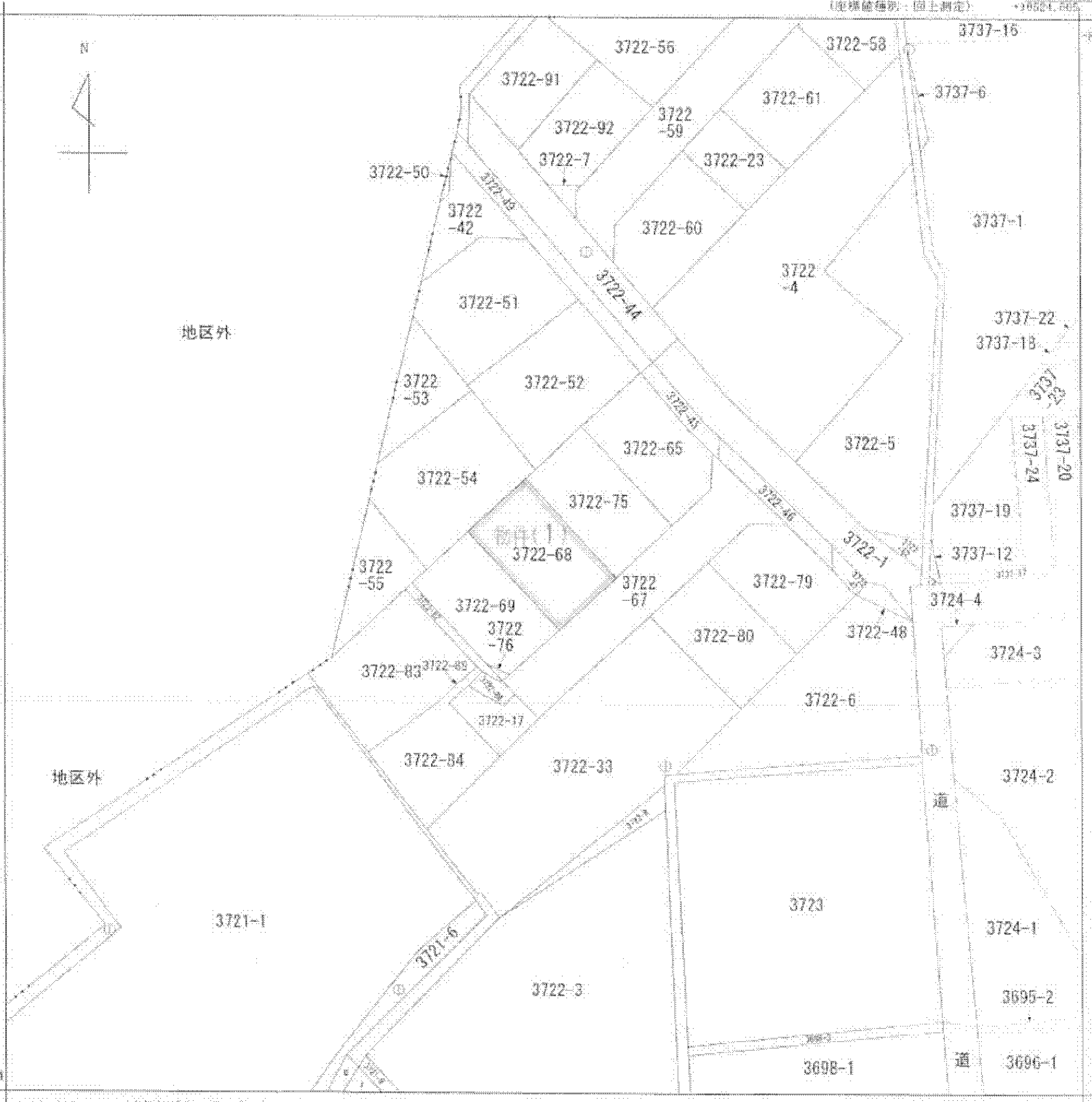
416394.605

416346.404




地区外

地区外



416395.565

(座標値種別：国土測定)



請求 部分	所在	富士宮市万野原新田字境松				地番	3722番68	
出縮 力尺	1/500	精度 区分	甲三	座標系 番号又は 記号	VII	分類	地図(法第14条第1項)	
作成 年月日	昭和63年2月			備付 年月日 (原因)	平成1年4月21日		補記 事項	

これは地図に記録されている内容を証明した書面である。

平成24年9月26日  
 静岡地方方法務局富士支局  
 登記官

申請番号：2-50  
 (1/4)

( 5 枚目)