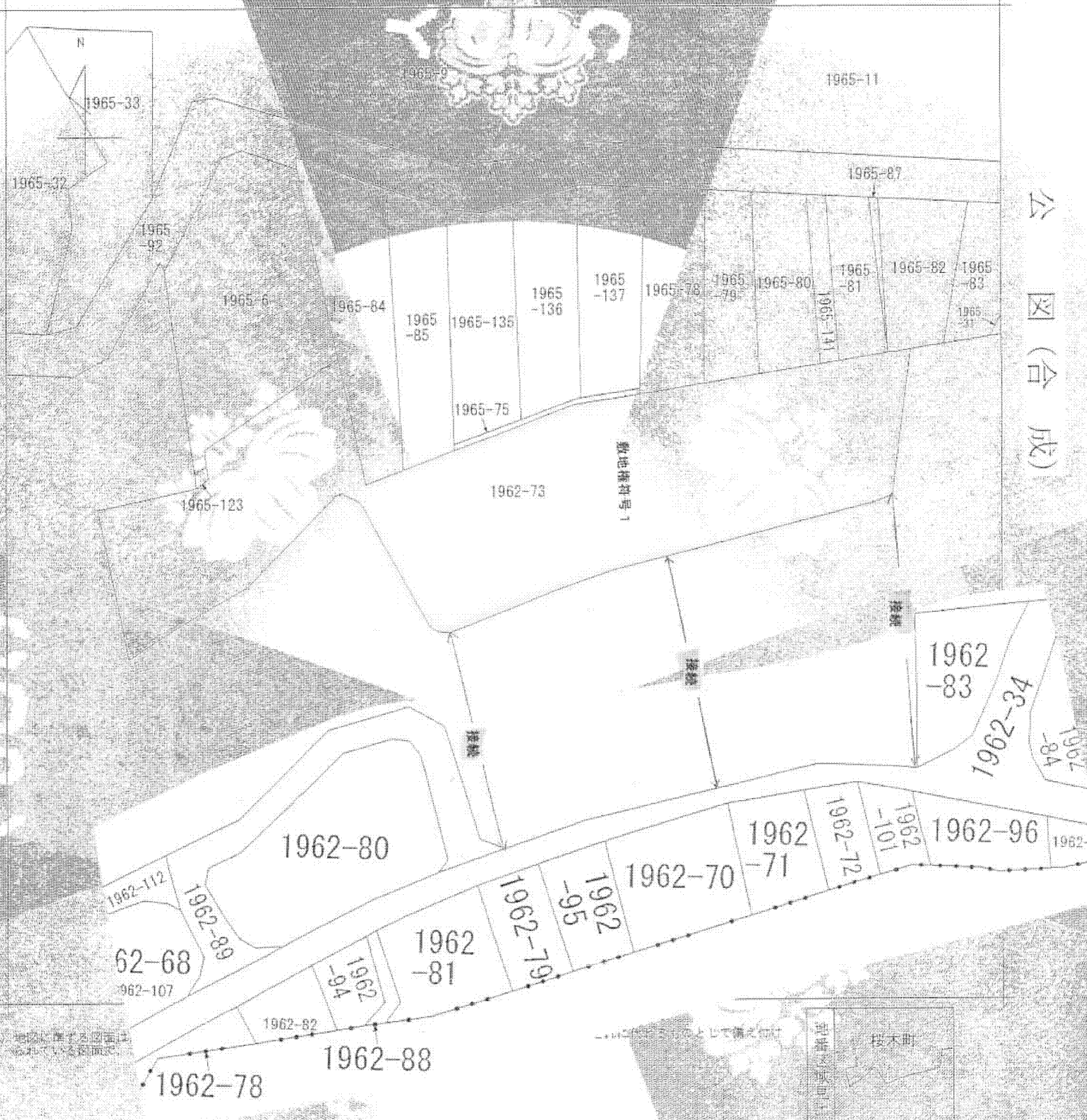



A3をA4に縮小



公 図 (合 成)

(注) 地図に準ずる図面は  
なされていません。


.....の境界線として画之付



請求部	所在	静岡県接木町		地番	1962番73
出力縮	1/500	精度区分	標準	用途	住宅地
作成年月日					

これは地図に準ずる区画の記載を省略したもので、正確な区画の記載は地図を参照してください。

平成25年8月2日  
静岡地方建設局 建設部 地籍課



申請番号：9-2  
(1/1)

( 枚目 )