
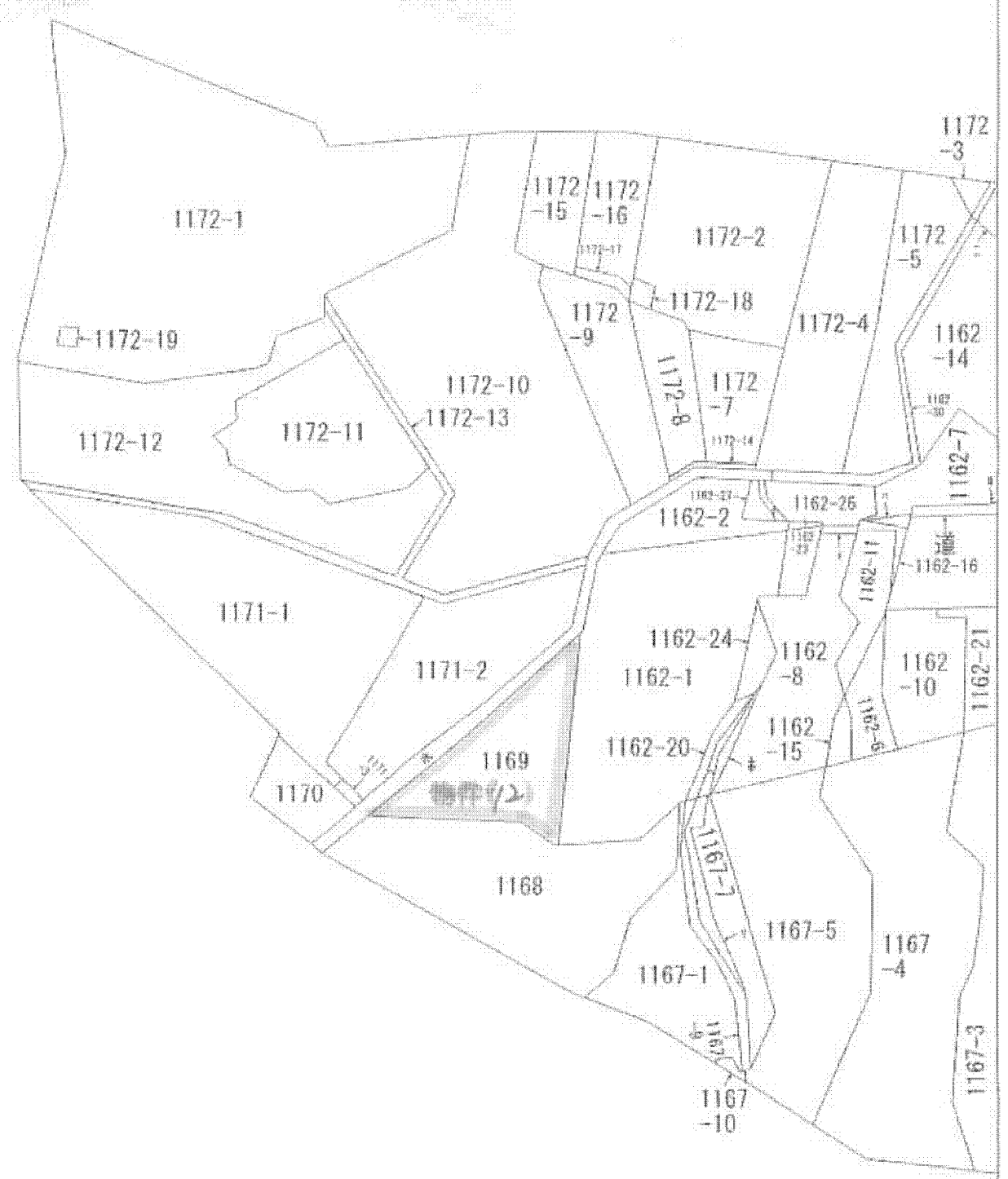



A3をA4に縮小



(注) 地図に準ずる図面は、土地の区画を明確にした不動産登記法所定の地図が備え付けられるまでの間、これに代わるものとして備え付けられている図面で、土地の位置及び形状の概略を記載した図面です。

請求部	所在	熱海市上多賀字寺ノ上		地番	1172番12	
出力縮尺	1/1200	精度区分		座標系番号又は記号	分類	地図に準ずる図面
作成年月日				備付年月日(原図)		補記事項

これは地図に準ずる図面に記録されている内容を証明した書面である。

平成24年3月27日
 静岡地方法務局熱海出張所